

**ZARZĄDZENIE NR 43.2015
WÓJTA GMINY PIĄTNICA**

z dnia 20 lipca 2015 r.

**w sprawie przeprowadzenia konsultacji społecznych dotyczących
Strategii Rozwoju Gminy Piątnica na lata 2015-2020**

Na podstawie art. 5a ustawy z dnia 8 marca 1990 r. o samorządzie gminnym (Dz. U z 2013 r. poz. 594, 645 i 1318 oraz z 2014 r. poz. 379 i 1072) oraz uchwały Nr 192/XLI/2014 Rady Gminy Piątnica z dnia 28 sierpnia 2014 r. w sprawie określenia zasad i trybu przeprowadzania konsultacji z mieszkańcami gminy zarządza się, co następuje:

§ 1. Przeprowadzić konsultacje społeczne w sprawie Strategii Rozwoju Gminy Piątnica na lata 2015-2020 (SRG Piątnica).

§ 2. Konsultacje odbędą się w terminie 21.07.2015 r. do 20.08.2015 r.

§ 3. Zasięg konsultacji: teren Gminy Piątnica - mieszkańcy Gminy Piątnica.

§ 4. 1. Konsultacje zostaną przeprowadzone w formie badania opinii za pomocą formularza zgłaszania uwag i wniosków poprzez opublikowanie na stronie internetowej Gminy Piątnica i w Biuletynie Informacji Publicznej Gminy Piątnica oraz wyłożenie w siedzibie Urzędu Gminy Piątnica, 18-421 Piątnica Poduchowna ul. Stawiskowska 53, pokój nr 2 (parter):

- 1) treści projektu Strategii Rozwoju Gminy Piątnica na lata 2015-2020 - załącznik Nr 1,
- 2) formularza zgłaszania uwag i wniosków - załącznik Nr 2.

2. W celu zgłoszenia zmian do projektu SRG Piątnica należy wypełnić formularz zgłaszania uwag i wniosków i złożyć go w siedzibie Urzędu lub przesłać pocztą elektroniczną na adres: ugpiatnica@doc.pl.

§ 5. Projekt Strategii Rozwoju Gminy Piątnica na lata 2015-2020 oraz formularz zgłaszania uwag i wniosków stanowią załączniki do niniejszego zarządzenia.

§ 6. Prezentacja wyników konsultacji nastąpi w terminie 10 dni od daty ich zakończenia poprzez umieszczenie na stronie internetowej Gminy Piątnica i w Biuletynie Informacji Publicznej Gminy Piątnica oraz wywieszenie na tablicy ogłoszeń w siedzibie Urzędu.

§ 7. Wykonanie zarządzenia powierza się Naczelnikowi Wydziału Gospodarki Przestrzennej i Terenowej.

§ 8. Zarządzenie wchodzi w życie z dniem podpisania.

Wójt


Krzysztof Ryszard Kozicki



Strategia Rozwoju Gminy Piątek na lata 2015- 2020

Załącznik
do Uchwały Nr/15
Rady Gminy Piątnica
z dnia

Strategia Rozwoju Gminy Piątnica na lata 2015-2020



Urząd Gminy w Piątnicy

**Uchwała Nr/15
Rady Gminy Piątница**

z dnia 2015 r.

w sprawie przyjęcia Strategii Rozwoju Gminy Piątница na lata 2015 – 2020

Na podstawie art. 18 ust. 2 pkt. 6 ustawy z dnia 08 marca 1990 r. o samorządzie gminnym
(Dz. Ust.
.....
.....).

§ 1.

Przyjmuje się „Strategię Rozwoju Gminy Piątница na lata 2015 – 2020” w brzmieniu określonym w załączniku do niniejszej uchwały.

§ 2.

Wykonanie niniejszej uchwały powierza się Wójtowi Gminy Piątница.

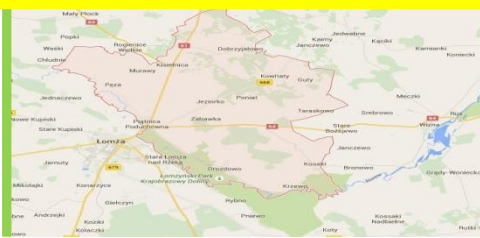
§ 3.

Uchwała wchodzi w życie z dniem podjęcia.

PRZEWODNICZĄCY RADY

KRZYSZTOF WEBER





W przygotowywaniu Strategii Rozwoju Gminy Piątnica na lata 2015 – 2020 uczestniczyło wiele osób zaangażowanych i z troską przysięgających Piątnickiej Wspólnocie Samorządowej.

Szczególnie podziękowania należy złożyć osobom biorącym udział w przygotowaniu strategii: Wójtowi Gminy Piątnica – Panu Krzysztofowi Ryszardowi Kozickiemu, Zastępcy Wójta Gminy Piątnica – Panu Zbigniewowi Piotrowskiemu, członkom Rady Gminy Piątnica, Sekretarzowi Gminy Piątnica – Pani Marii Dziekońskiej, Naczelnikom Wydziałów oraz pracownikom Urzędu Gminy Piątnica, Sołtysom poszczególnych miejscowości, oraz Kierownikom i pracownikom pozostałych jednostek organizacyjnych Gminy Piątnica, a także wszystkim osobom, które wzięły udział w konsultacjach społecznych.

Kadencja samorządu 2014 – 2018

Organ wykonawczy Gminy Piątnica – Wójt Gminy

Wójt Gminy – Krzysztof Ryszard Kozicki



Organ stanowiący i kontrolny Gminy Piątnica – Rada Gminy

Radny, Przewodniczący Rady – Krzysztof Weber

Radna, Wiceprzewodnicząca Rady – Urszula Domitrz

Radna, Wiceprzewodnicząca Rady – Agnieszka Alicja Komorowska

Radny, Przewodniczący Komisji Rewizyjnej – Bogusław Kuczyński

Radny, Przewodniczący Komisji Rolnictwa i Spraw Społecznych – Adam Robert Dąbrowski

Radny, Przewodniczący Komisji Spraw Społecznych – Piotr Zduńczyk

Radny – Bogdan Bieńczyk

Radny – Andrzej Dymek

Radny – Marek Konopko

Radny – Jan Kopczewski

Radny – Sławomir Mroczkowski

Radny – Jarosław Pokropowicz

Radna – Halina Sowa

Radny – Karol Śmiarowski

Radny – Andrzej Świdorski

Spis treści

Część I. Prezentacja koncepcji funkcjonowania gminy	7
1. Wstęp.....	7
2. Misja Gminy Piątek.....	9
3. Wizja rozwojowa Gminy Piątek.....	10
Część II. Raport o stanie Gminy Piątek	12
1. Informacje wstępne	12
1.1. Wprowadzenie.....	12
1.2. Rys historyczny Gminy Piątek	12
1.3. Położenie	12
1.4. Zarządzanie gminą	13
2. Społeczeństwo i gospodarka	15
2.1. Demografia gminy.....	15
2.1.1. Potencjał ludnościowy Gminy Piątek.....	15
2.1.2. Rozmieszczenie ludności na obszarze Gminy Piątek.....	19
2.2. Infrastruktura komunalna	22
2.2.1. Infrastruktura drogowa	22
2.2.2. Infrastruktura wodno-kanalizacyjna.....	24
2.2.3. Infrastruktura elektroenergetyczna i gazowa	26
2.2.4. Infrastruktura gospodarki odpadami	26
2.2.5. Infrastruktura mieszkaniowa	32
2.2.6. Lokalny transport zbiorowy	35
2.2.7. Gminne obiekty i urządzenia użyteczności publicznej	35
2.2.8. Infrastruktura społeczna – oświata	37
2.2.9. Infrastruktura społeczna – ochrona zdrowia	44
2.2.10. Pomoc społeczna	45
2.3. Ład przestrzenny i ekologiczny.....	48
2.4. Gospodarka – przedsiębiorstwa.....	57
2.5. Gospodarka – rolnictwo	61
2.6. Finanse gminne.....	67
2.7. Wyniki badań sondażowych.....	73
2.7.1. Zagadnienia metodologiczne.....	73

2.7.2.	Ocena jakości życia w opinii mieszkańców Gminy Piątnica	74
2.8.	Analiza strategiczna metodą SWOT	81
Część III.	Cele i wdrożenie strategii rozwoju Gminy Piątnica	84
1.	Cel nadrzędny oraz cele strategiczne	84
2.	Wdrożenie strategii – harmonogram i monitoring działań.....	91
Zakończenie	98
Spis tabel	99
Spis wykresów.....		100

Część I. Prezentacja koncepcji funkcjonowania gminy

1. Wstęp

Strategia rozwoju Gminy Piątnica powinna służyć w uzyskaniu n/w celów:

- 1) prezentacji Gminy Piątnica,
- 2) prezentacji filozofii zarządzania gminą,
- 3) planowaniu działalności w Gminie Piątnica,
- 4) współpracy jednostek organizacyjnych gminy,
- 5) pozyskiwaniu partnerów do współpracy w realizacji zadań gminy.

Najważniejszym zadaniem niniejszego dokumentu jest ukazanie sposobu myślenia o Gminie Piątnica, jej roli, jej zadań i sposobu jej funkcjonowania. Podkreślić należy jednak, iż nie chodzi tu o określenie ograniczających ram, ale raczej płaszczyzny porozumienia, która dla wszystkich osób (działających w różnych obszarach) stanowić będzie wyraźny – i zarazem inspirujący – układ odniesienia do współpracy.

Misja i wizja Gminy jest propozycją (zbudowaną na potrzebach mieszkańców gminy) ukazującą sposób, w jaki różni interesariusze powinni funkcjonować w bliższym i dalszym otoczeniu aby przyczyniać się do ciągłego rozwoju ziemi piątnickiej.

Misja Gminy, akcentując szeroko rozumiany rozwój, ma skłaniać do poszukiwania narzędzi, do coraz doskonalszej jej realizacji. Tym samym, misja ta wykracza poza powszechnie – tradycyjnie rozumiane funkcje jednostki samorządu terytorialnego. Konsekwentnie podejmuje to Statut Gminy, wskazując również na inne rodzaje działalności, ważne dla aktualnej sytuacji i poprawiania potencjału środowisk Gminy Piątnica. Powyższe wskazuje także na jeszcze jeden aspekt: konieczność ciągłego doskonalenia, tak by służba mieszkańcom była stale adekwatna do sytuacji tych, do których służba ta jest kierowana.

Rozumienie koncepcji funkcjonowania Gminy i planowania działań własnych w szerszym kontekście jest podstawowym warunkiem wdrożenia właściwej filozofii zarządzania Gminą. Gminę buduje cała jej społeczność, a zatem w zarządzaniu dąży się do integracji różnych środowisk, zarówno społecznych, gospodarczych jak i ekologicznych, pod wspólnym hasłem kształtowania postaw prorozwojowych.

Strategia Gminy jest dokumentem, który ma w równym stopniu ukierunkowywać, jak i inspirować osoby sporządzające plany działalności gminnych jednostek organizacyjnych do doskonalenia proponowanych działań oraz poszukiwania nowych możliwości. Niniejszy dokument jest propozycją działań adekwatną jedynie do obecnej oceny uwarunkowań we-

wewnętrznych i zewnętrznych. Z założenia ma być więc elastyczny. Zapewnia to jego struktura, która umożliwia sprawne dokonywanie w zmian. W następnych akapitach skoncentrowano się na zaprezentowaniu Strategii Gminy jako dokumentu pomocniczego w procesach zarządzania jej rozwojem.

Strategia Gminy, jak każda strategia na poziomie organizacji, określa najważniejsze kierunki i dziedziny, w których powinna ona rozwijać i doskonalić swoją działalność. Założone w niej cele i określone dla nich najważniejsze działania stanowiąc będą podstawę do tworzenia planów gminnych jednostek organizacyjnych.

Cele strategiczne, cele operacyjne i wynikające z nich działania, określone w Strategii Gminy umożliwiają jednostkom organizacyjnym rozwijanie własnych zachowań w kontekście przyjętym dla całej Gminy. Aby zwiększyć efektywność wykorzystania zasobów Gminy i umożliwić jej uzyskiwanie efektu synergii, jednostki organizacyjne powinny współpracować w procesach planowania swojej długookresowej i bieżącej działalności. W tym celu niezbędne jest, by każda z osób odpowiedzialnych za konstruowanie planów działalności jednostki organizacyjnej znała cele Gminy jako całości oraz miała świadomość zakresu oddziaływania i znaczenia planowanych przez siebie działań dla innych jednostek. Do tego z kolei konieczna jest wspólna terminologia oraz spójna i kompleksowa struktura najważniejszych procesów zachodzących w Gminie – znana każdej z osób odpowiedzialnych za konstruowanie poszczególnych planów działalności. Powyższemu służyć będzie struktura Strategii Gminy, w której cele działalności są pogrupowane według nadrzędnego celu strategicznego. Dzięki temu wszelkie planowane działania będą stale weryfikowane pod kątem szerszego kontekstu, który tworzą, nie zaś jedynie na podstawie założeń dotyczących wycinka działalności Gminy.

Struktura Strategii zapewnia również, że każdy z poszczególnych planów działalności jednostek organizacyjnych gminy, musi odnieść się do określonych dla całej Gminy celów nadrzędnych. Dzięki strukturze wymagającej odczytywania i wpisywania działań jednostkowych w szerszy kontekst zostanie zapewniona zarówno spójność strategii i planów cząstkowych, jak i niezbędna w tych procesach elastyczność (możliwość wyboru lub dodawania – na poziomie strategii gminnej jednostki organizacyjnej – własnych działań).

2. Misja Gminy Piątnica

Strategia służy ustaleniu podstawowych długoterminowych celów organizacji oraz przyjęciu kierunków działania i przydziałowi zasobów do osiągnięcia tych celów. Nowoczesny model strategii rozpoczyna się pytaniem strategicznym o sens istnienia organizacji dzisiaj i wizję jej funkcjonowania w przyszłości. Jest to etap strategicznych wyborów wizji organizacji oraz modelu jej działania, którego efektem jest określenie misji organizacji, stanowiącej kwintesencję zarządzania strategicznego, ponieważ prowadzącą do urzeczywistnienia wizji przyszłego stanu Gminy.

Misja Gminy Piątnica

Gmina Piątnica obszarem zrównoważonego i trwałego rozwoju społeczno-gospodarczego, przychylna przedsiębiorczości i ludzkiej pracy, przyjazna środowisku naturalnemu, dbająca o wysoki standard życia oraz możliwości wszechstronnego rozwoju osobistego mieszkańców

Planowanie strategiczne należy traktować jako świadomy, systematyczny i ukierunkowany na przyszłość proces przygotowywania i podejmowania – przez władze samorządowe – decyzji dotyczących przyszłego poziomu rozwoju Gminy, stopnia zaspokojenia potrzeb społeczności lokalnej oraz koordynacji i integracji działań podejmowanych dla realizacji przyjętego planu, uwzględniających zewnętrzne i wewnętrzne uwarunkowania rozwojowe. Decyzje te przyjęły postać równorzędnych celów strategicznych rozwoju Gminy Piątnica.

3. Wizja rozwojowa Gminy Piątnica

Przeprowadzona diagnoza stanu gminy oraz ankieta obrazująca opinie mieszkańców o poszczególnych dziedzinach życia w Gminie Piątnica, stanowiła podstawę sformułowania wizji rozwojowej. Tworząc wizję gminy starano się określić jakie cechy powinny ją w przyszłości charakteryzować. Określenie pożądanego przez lokalną społeczność obrazu ich miejsca zamieszkania jest bardzo istotne z punktu widzenia formułowania celów rozwoju i kierunków podejmowanych działań. Istotnym elementem wizji rozwojowej Gminy Piątnica są działania rewitalizacyjne uwzględnione w Lokalnym Programie Rewitalizacji. Cele rozwojowe powinny prowadzić do osiągnięcia określonego stanu gminy, uznanego przez jej społeczność za pożądaną i atrakcyjną.

Na pożądaną obraz gminy wpływa wiele cech. Cechy te zostały uporządkowane zgodnie z zasadą zrównoważonego rozwoju na: społeczne, gospodarcze i ekologiczne. Do pożądaných cech społecznych zaliczono:

1. Na obszarze Gminy Piątnica mieszkańcy mają zapewnione źródła stałego utrzymania oraz warunki do ciągłego rozwoju osobistego i zawodowego.
2. Gmina Piątnica jest wystarczająco atrakcyjna dla swoich mieszkańców, także nie odczuwają oni potrzeby migracji za granicę lub do innych regionów Polski .
3. Mieszkańcy Gminy Piątnica mają rozwiniętą świadomość ekologiczną, przejawiającą się w znajomości związku ekologii z obszarem na którym zamieszkują.
4. Mieszkańcy Gminy Piątnica zachowują swoją tożsamość i integralność terytorialną, a sąsiedztwo innych samorządów jest czynnikiem stymulującym rozwój społeczny i gospodarczy.
5. Gmina Piątnica posiada wysoko rozwiniętą infrastrukturę społeczną, zapewniającą jej mieszkańcom jakość życia na należytym poziomie.
6. Gmina Piątnica jest miejscem ludzi wykształconych, posiadających wysokie kwalifikacje zawodowe.

Do cech gospodarczych zaliczono:

1. Gmina Piątnica wykorzystuje możliwości związane ze swoim położeniem komunikacyjnym przy zbiegu dróg krajowych nr 61 (łączy m.in. Warszawę z Augustowem), nr 63 (łączy dwa przejścia graniczne a przebiega m.in. przez Giżycko – Łomżę – Siedlce) oraz nr 64 (łączy m.in. Łomżę z Białymstokiem) oraz przy planowanej trasie *Via Baltica*.
2. Gmina Piątnica posiada rozwiniętą sieć dróg gminnych o ustalonym standardzie, w zależności od lokalnych potrzeb.

3. Gmina Piątnica jest atrakcyjnym miejscem dla przedsiębiorczości, w tym dla przetwórstwa rolnego, stwarzając dogodne warunki rozwoju dla przedsiębiorstw lokalnych, jak też dla inwestorów zewnętrznych.
4. Występujące na terenie gminy bogactwa naturalne wykorzystywane są w sposób racjonalnych z pożytkiem dla rozwoju Gminy Piątnica ale bez degradacji środowiska.
5. Na terenie Gminy Piątnica produkowane są dobra i wytwarzane usługi, konkurencyjne na rynkach regionalnych, ogólnopolskich i zagranicznych.
6. Gmina Piątnica o dokładnie podkreślonej funkcji rolniczej charakteryzują się nowoczesną wytwórczością rolną z rozwiniętym przemysłem spożywczym.
7. Poszczególne miejscowości Gminy Piątnica specjalizują się w sprzedaży bezpośredniej produktów rolnych w myśl zasady „*one vilage one product*”.

Do cech środowiskowych zaliczono:

1. W swojej polityce Gmina Piątnica stosuje się do zasad wynikających z modelu zrównoważonego rozwoju, co oznacza dbałość o jakość środowiska naturalnego oraz zachowanie jego istniejących walorów.
2. W swoim rozwoju Gmina Piątnica pamięta o dziedzictwie kulturowym, dążąc do jego odrestaurowania i zachowania dla przyszłych pokoleń.
3. Dziedzictwo kulturowe w wymiarze materialnym i niematerialnym jest elementem kapitału rozwojowego Gminy Piątnica.
4. Gmina Piątnica jest miejscem ograniczonej emisji zanieczyszczeń.
5. Do wytwarzania energii Gmina Piątnica wykorzystuje źródła odnawialne.
6. Gmina Piątnica ma zabezpieczone źródła zaopatrzenia w wodę oraz rozwiązane problemy oczyszczania ścieków komunalnych.
7. Ład przestrzenny i zagospodarowanie terenów w Gminie Piątnica są zgodne z przyjętymi celami w tym zakresie.

Część II. Raport o stanie Gminy Piątnica

1. Informacje wstępne

1.1. Wprowadzenie

Niniejszy „Raport o Stanie Gminy” to pierwszy etap prac nad Strategią Rozwoju Gminy Piątnica, stanowiący jej integralną część. Dane w nim zawarte współtworzą materiał informacyjny służący do przeprowadzenia analizy uwarunkowań rozwojowych Gminy.

W pracach nad Raportem zastosowano metodę analityczno-opisową, z zastosowaniem tabel i wykresów obrazujących zmiany trendów w czasie. W tej części strategii przeanalizowano także wyniki sondażu diagnostycznego, przeprowadzonego w miesiącach luty – kwiecień 2015 roku, wśród mieszkańców Gminy Piątnica (m.in. Radnych, Sołtysów, Kierowników jednostek organizacyjnych urzędu gminy).

1.2. Rys historyczny Gminy Piątnica

Położona na prawym brzegu Narwi, Piątnica założona została przez Junoszę z Zaborowa i Głuska, sędziego zakroczymskiego, na ziemiach nadanych przed 1381 rokiem. Po 1435 roku została własnością księżęcą, następnie królewską w ziemi wiskiej. Od 1779 roku była dzierżawiona kolejno przez Mateusza Czarnka i Wiktora Rembielińskiego. Od 1835 roku Piątnica stanowiła dobra donacyjne w posiadaniu rosyjskiego generała Michała Stefanowicza Żukowskiego i jego syna Aleksego. Większość spośród istniejących obecnie wsi powstała między 1380 a 1426 rokiem, a wśród nich przeważały wsie drobnoszlacheckie jak Rakowo, Niewodowo, Dobrzyjałowo, Drozdowo, Kossaki.

1.3. Położenie

Gmina Piątnica położona jest we wschodniej części województwa podlaskiego, w powiecie łomżyńskim. Sąsiaduje z gminami: od północy – Mały Płock, Stawiski i Jedwabne, od wschodu – Wizna, od południa i zachodu – miasto Łomża i gmina wiejska Łomża. Gmina położona jest w obrębie Wysoczyzny Kolneńskiej oraz Doliny Dolnej Narwi, stanowiącej część makroregionu niziny północno-mazowieckiej. Południowa część obszaru gminy położona w dolinie rzeki Narwi i wchodzi w skład obszaru Łomżyńskiego Parku Krajobrazowego Doliny Narwi oraz jego strefy ochronnej. Na terenie parku znajduje się rezerwat przyrody "Kalinowo". Natomiast południowo-zachodnia część obszaru gminy

położona jest w Obszarze Chronionego Krajobrazu Równiny Kurpiowskiej i Doliny Dolnej Narwi.

Obszar Gminy obejmuje powierzchnię 21.869 ha, zamieszkiwaną przez mieszkańców, rozproszonych w 44 miejscowościach. Gmina Piątnica jest jedną z dziewięciu gmin powiatu łomżyńskiego. Jest gminą największą, zarówno pod względem powierzchni (zajmuje obszar 218,69 km² – przy średniej powiatu 150,44 km², co stanowi 16,2% powierzchni powiatu łomżyńskiego oraz 1,08% powierzchni województwa podlaskiego), jak i zamieszkującej ją ludności (w liczbie 10.736 osób – w powiecie 51.860 osób). Charakteryzuje się ona najwyższym wskaźnikiem zaludnienia w powiecie i średnim w województwie (49 osób na km² wobec 38 – w powiecie i 59 – w województwie). Gmina ma charakter typowo rolniczy, o czym świadczy struktura użytkowania terenu, z dominującym udziałem użytków rolnych (bliżej 75%). Wśród tych użytków nieco ponad 76% stanowią grunty orne. Według Powszechnego Spisu Rolnego (PSR) 2002 w gminie funkcjonowało 1,9 tys. gospodarstw rolnych. Średnia wielkość gospodarstwa wynosiła 9,9 ha. Według PSR 2010 w gminie funkcjonuje 1689 gospodarstw rolnych. Średnia wielkość gospodarstwa wynosi 10,06 ha.

1.4. Zarządzanie gminą

Kształtowanie się samorządu sięga czasów starożytności. Obecne jego formy i cele funkcjonowania znacznie różnią się od ówczesnej praktyki. W Polsce tradycja samorządu jest znacznie krótsza i rozpoczyna się z przerwami dopiero od 1918 roku. Właśnie w 1990 roku, po 40-latach przerwy przywrócono samorząd terytorialny jednostopniowy – którego fundamentem jest gmina.

Struktura organizacyjna samorządu terytorialnego została oparta na doświadczeniach Polski międzywojennej XX wieku oraz samorządów państw Europy Zachodniej. Współczesny samorząd terytorialny ulega ciągłej ewolucji. Chociażby reforma z 1998 roku, przekształciła strukturę samorządu terytorialnego ustanawiając obok gminnego, dodatkowe stopnie – powiatowy i wojewódzki. Również kolejne ustawy w 2001 roku i w 2002 roku wprowadziły zmiany organizacyjne na wszystkich szczeblach, dotyczące zasad ich działania. Tym niemniej zgodnie z Konstytucją Rzeczypospolitej Polskiej, podstawową jednostką samorządu terytorialnego jest nadal gmina. Poszczególne jednostki samorządu mają osobowość prawną. Przysługują im prawa własności oraz prawa majątkowe, a ich samodzielność podlega ochronie sądowej. Działalność samorządu terytorialnego określają właściwe statuty.

Mieszkańcy gminy Piątnica tworzą z mocy prawa wspólnotę samorządową. Rada Gminy – jako organ uchwałodawczy, wybierany jest przez mieszkańców gminy w wyborach powszechnych, równych i bezpośrednich. Radę Gminy tworzy 15 radnych. Formą pracy Rady są sesje. Pracami Rady kieruje Przewodniczący wspomagany przez Zastępców i Komisje stałe lub doraźne. Tak jak Rada, Komisje pełnią role kontrolne i opiniodawcze. Obecnie funkcjonuje trzy stałe komisje (po 5-ciu radnych w każdej): Komisja Rolnictwa i Spraw Lokalnych, Komisja Spraw Społecznych, Komisja Rewizyjna.

Wójt Gminy – jako organ wykonawczy, wykonuje uchwały Rady gminy oraz zadania określone przepisami prawa. Reprezentuje gminę na zewnątrz a także kieruje jej bieżącymi sprawami. Wójt realizuje swoje zadania przy pomocy urzędu gminy, którego jest kierownikiem. Siedzibą organów gminy jest wieś Piątnica Poduchowna. W gminie Piątnica zostały utworzone jednostki organizacyjne oraz jednostki pomocnicze, którymi są sołectwa. Ich wykaz przedstawia poniższa tabela.

Tabela 1. Wykaz jednostek organizacyjnych i pomocniczych Gminy Piątnica w 2015 roku

Lp.:	Gminne jednostki organizacyjne			
1	Urząd Gminy Piątnica	Publiczne Gimnazjum w Piątnicy		
2	Ośrodek Pomocy Społecznej w Piątnicy	Zespół Szkolno-Przedszkolny w Piątnicy		
3	Biblioteka Publiczna Gminy Piątnica	Szkoła Podstawowa w Dobrzyjałowie		
4	Gminny Ośrodek Kultury w Piątnicy	Szkoła Podstawowa w Drozdowie		
5	Zespół Obsługi Szkół w Piątnicy	Szkoła Podstawowa w Jeziorku		
6		Szkoła Podstawowa w Kisielnicy		
7		Szkoła Podstawowa w Olszynach		
8		Szkoła Podstawowa w Rakowie-Boginiach		
Lp.:	Gminne jednostki pomocnicze (sołectwa)			
1	Budy Czarnockie	Kalinowo	Niewodowo	Stary Cydzyn
2	Budy-Mikołajka	Kalinowo-Kolonia	Nowe Krzewo	Stary Drożęcín
3	Choszczewo	Kałęczyn	Nowy Cydzyn	Taraskowo
4	Czarnocin	Kisielnica	Olszyny	Truszki
5	Dobrzyjałowo	Kobylin	Olszyny-Kolonia	Wyłudzin
6	Drozdowo	Kosaki	Pęza	Wyrzyki
7	Drożęcín-Lubiejewo	Kownaty	Piątnica Poduchowna	Zabawka
8	Elżbiecin	Krzewo	Piątnica Włóściańska	Żelechy
9	Górki-Sypniewo	Marianowo	Poniat	
10	Górki-Szewkowo	Motyka	Rakowo-Boginie	
11	Guty	Murawy	Rakowo-Czachy	
12	Jeziorko	Nagórki	Rządkowo	

Źródło: opracowanie własne na podstawie statutu Gminy Piątnica.

Zgodnie z powyższą tabelą Gmina Piątnica posiada 13 jednostek organizacyjnych, z czego 8 to jednostki oświatowe (przedszkole, szkoły podstawowe oraz gimnazjum). Natomiast pozostałe 5 to jednostki utworzone do realizacji zadań wynikających z przepisów prawa (w tym Urząd Gminy). Na terenie Gminy Piątnica utworzono także 44 sołectwa.

Limit zatrudnienia w Urzędzie Gminy wynosi 30 etatów urzędniczych oraz 4 etaty pomocnicze i obsługi. Szczegółowe zadania i kompetencje poszczególnych wydziałów określa Regulamin Organizacyjny Urzędu Gminy.

2. Społeczeństwo i gospodarka

2.1. Demografia gminy

2.1.1. Potencjał ludnościowy Gminy Piątница

Wybrane dane statystyczne dla Gminy Piątница przedstawia poniższa tabela.

Tabela 2. Wskaźniki statystyczne Gminy Piątница w latach 2010 – 2013

Wyszczególnienie	Gmina Piątница			Powiat Łomżyński
	2010 r.	2012 r.	2013 r.	2013 r.
Ludność	10 770	10 771	10 736	51 860
Ludność na 1 km²	49	49	49	38
Kobiety na 100 mężczyzn	98	97	97	98
Ludność w wieku nieprodukcyjnym na 100 osób w wieku produkcyjnym	61,9	59,1	59,0	59,6
Dochody ogółem budżetu gminy na 1 mieszkańca w zł	2 761 zł	2 695 zł	2 696 zł	3 005 zł
Wydatki ogółem budżetu gminy na 1 mieszkańca w zł	3 403 zł	2 434 zł	2 632 zł	2 893 zł
Pracujący¹ na 1000 ludności	112	122	122	85
Udział bezrobotnych zarejestrowanych w liczbie ludności w wieku produkcyjnym	6,6	7,5	7,3	8,4
Ludność - w % ogółu ludności - korzystająca z instalacji:				
wodociągowej	86,5%	86,6%	86,7%	75,9%
kanalizacyjnej	20,6%	24,2%	24,2%	19,2%
gazowej	2,5%	3,2%	3,5%	1,4%
Turystyczne obiekty noclegowe²	2	3	3	12
Podmioty w rejestrze REGON na 10 tys. ludności w wieku produkcyjnym	961	988	1 022	921
Lesistość w %	19,4%	19,8%	19,8%	22,7%

¹Dane dotyczą podmiotów gospodarczych, w których liczba pracujących przekracza 9 osób; bez pracujących w gospodarstwach indywidualnych w rolnictwie.

²Dane dotyczą obiektów posiadających 10 i więcej miejsc noclegowych; od 2012 r. łącznie z kwaterami agroturystycznymi i pokojami gościnnymi.

Źródło: Statystyczne Vademecum Samorządowca, Urząd Statystyczny w Białymstoku, Białystok 2014.

Liczba ludności Gminy Piątница, w latach 2010 – 2013, kształtuje się na względnie stabilnym poziomie – 10,7 tys. Analogicznie jest w odniesieniu do gęstości zaludnienia – 49 osób na 1 km². Gęstość ta jest większa aniżeli średnia dla powiatu łomżyńskiego, która to wynosi 38 osób na 1 km². W Gminie Piątница na 100 mężczyzn, na koniec 2013 roku, przypadało 97 kobiet i jest sytuacja odwrotna niż w całym województwie podlaskim gdzie na 100 mężczyzn przypadało 105 kobiet. Ludność w wieku nieprodukcyjnym na 100 osób w wieku produkcyjnym, dla analizowanego okresu 2010 – 2013, wykazuje niewielką tendencję spadkową i na koniec 2013 roku wyniosła 59 osób.

Dochody ogółem budżetu gminy na 1 mieszkańca wykazują względną stabilizację i wynoszą w kolejnych okresach: 2.761 zł w roku 2010, 2.695 zł w roku 2011 oraz 2.696 zł dla roku 2013. Wskaźnik ten był niższy od wskaźnika powiatowego, który w tym przypadku ukształtował się na poziomie 3.005 zł. Wydatki ogółem budżetu gminy na 1 mieszkańca w zł, dla analizowanego okresu 2010 – 2013, są zróżnicowane: najwyższe w roku 2010 – 3.043 zł, po czym w roku 2012 następuje spadek do poziomu – 2.434 zł, by w roku 2013 wzrosnąć do kwoty 2.632 zł. Średnia wydatków budżetowych ogółem na 1 mieszkańca, dla powiatu łomżyńskiego w roku 2013 wyniosła 2.893 zł. Podsumowując, w 2013 roku, wskaźnik udziału wydatków ogółem budżetu Gminy Piątница na 1 mieszkańca w dochodach ogółem na 1 mieszkańca, wyniósł 97,63%. Analogiczny wskaźnik dla powiatu łomżyńskiego, w roku 2013, wyniósł 96,28%.

Liczba pracujących na 1000 ludności w Gminie Piątница wynosi: w roku 2010 – 112 osób, w 2012 r. – 122 osoby i w roku 2013 również 122 osoby. W całym powiecie łomżyńskim wskaźnik ten był jeszcze mniejszy i wyniósł w roku 2013 – 85 osób. Z kolei w całym województwie podlaskim liczba pracujących na 1000 ludności wynosiła: w roku 2010 – 277,5 osób, w 2012 r. – 277,1 osoby i w roku 2013 – 281 osób. Średnia wielkość wskaźnika dla całej Polski wynosiła w roku 2013 – 286,5 osoby. Odnosząc zatem wartość tego wskaźnika do całości województwa podlaskiego oraz Polski podkreślić należy, iż w Gminie Piątница był on o ponad połowę mniejszy.

Niekorzystną sytuację Gminy Piątница na rynku pracy potwierdza również wskaźnik udziału bezrobotnych zarejestrowanych w liczbie ludności w wieku produkcyjnym. Wynosił on odpowiednio: w roku 2010 – 6,6 osoby, w roku 2012 – 7,5 osoby i w roku 2013 – 7,3 osoby. W całym powiecie łomżyńskim, wskaźnik ten kształtował się na poziomie 8,4 osoby, w roku 2013.

Poniższa tabela przedstawia szczegółowe dane demograficzne dotyczące Gminy Piątница w 2013 roku, na tle powiatu łomżyńskiego.

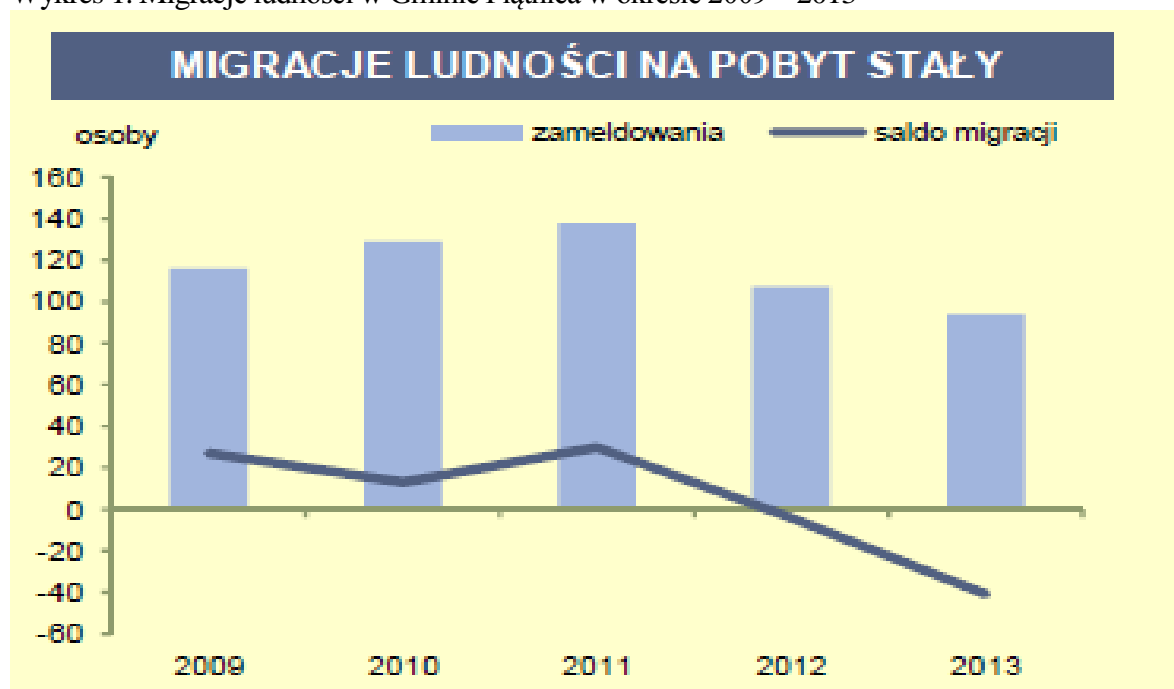
Tabela 3. Wybrane dane demograficzne Gminy Piątnica w 2013 roku

Wyszczególnienie	Powiat Łomżyński	Gmina Piątnica	Powiat = 100
Ludność	51 860,0	10 736,0	20,7%
w tym kobiety	25 718,0	5 276,0	20,5%
Urodzenia żywe	532,0	110,0	20,7%
Zgony	546,0	97,0	17,8%
Przyrost naturalny	-14,0	13,0	-
Saldo migracji ogółem	-186,0	-41,0	-
Stopa przyrostu naturalnego	-0,03%	0,12%	-
Przyrost rzeczywisty (pomniejszony o saldo migracji)	-200,0	-28,0	-
Ludność w wieku:			
przedprodukcyjnym	10 463,0	2 216,0	21,2%
produkcyjnym	32 487,0	6 751,0	20,8%
poprodukcyjnym	8 910,0	1 769,0	19,9%

Źródło: Statystyczne Vademecum Samorządowca, Urząd Statystyczny w Białymstoku, Białystok 2014.

W skład powiatu łomżyńskiego wchodziło 9 samorządowych jednostek administracyjnych, z czego 1/5 to mieszkańcy Gminy Piątnica. Pomimo, iż przyrost naturalny w Gminie Piątnica jest dodatni (+13 osób), to rzeczywisty przyrost naturalny (uwzględniający saldo migracji) jest ujemny i wynosi -28 osób.

Wykres 1. Migracje ludności w Gminie Piątnica w okresie 2009 – 2013




Źródło: Statystyczne Vademecum Samorządowca, Urząd Statystyczny w Białymstoku, Białystok 2014.

Powyższe oznacza ubytek mieszkańców Gminy Piątница, spowodowany migracją (najprawdopodobniej zarobkową) poza teren Gminy. Nie jest to zjawisko jednostkowe, lecz systematycznie pogłębiające się od roku 2011, co przedstawia powyższy wykres.

W 2013 roku 20,6% (2.216 osób) mieszkańców Gminy Piątница stanowili mieszkańcy w wieku przedprodukcyjnym, 62,9% - byli to mieszkańcy w wieku produkcyjnym oraz 16,5% - mieszkańcy w wieku poprodukcyjnym. Podobna struktura występowała również w całym powiecie łomżyńskim. Szczegółowe zestawienie przedstawia poniższy wykres.

Wykres 2. Ludność Gminy Piątница według płci i wieku w 2013 r.



Źródło: Statystyczne Vademecum Samorządowca, Urząd Statystyczny w Białymstoku, Białystok 2014.

2.1.2. Rozmieszczenie ludności na obszarze Gminy Piątница

Rozmieszczenie ludności na obszarze Gminy przedstawiają poniższa tabela i wykres.

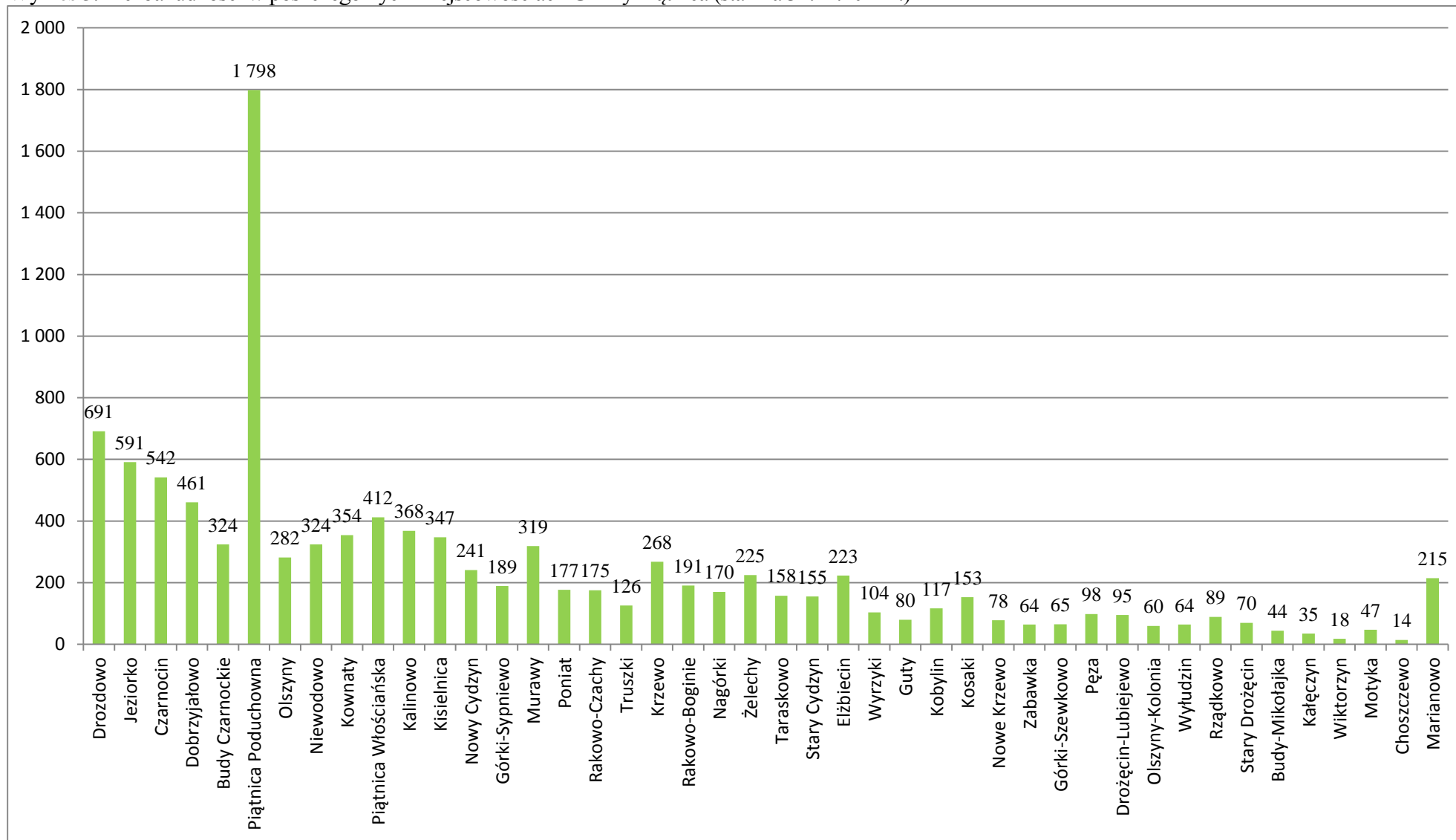
Tabela 4. Liczba ludności w poszczególnych miejscowościach Gminy Piątница

Lp.	Jednostka osadnicza	Liczba ludności	Liczba domów	Liczba gospodarstw rolnych
1	Piątница Poduchowna	1 798	508	72
2	Drozdowo	691	185	112
3	Jeziorko	591	196	96
4	Czarnocin	542	163	95
5	Dobrzyjałowo	461	114	83
6	Piątница Włociańska	412	135	62
7	Kalinowo	368	101	60
8	Kownaty	354	94	63
9	Kisielnica	347	91	55
10	Budy Czarnockie	324	104	73
11	Niewodowo	324	82	64
12	Murawy	319	68	47
13	Olszyny	282	99	67
14	Krzewo	268	82	36
15	Nowy Cydzyn	241	80	54
16	Żelechy	225	44	33
17	Elźbiecin	223	77	30
18	Marianowo	215	18	2
19	Rakowo-Boginie	191	45	36
20	Górki-Sypniewo	189	64	51
21	Poniat	177	64	46
22	Rakowo-Czachy	175	58	46
23	Nagórki	170	45	35
24	Taraskowo	158	39	31
25	Stary Cydzyn	155	38	30
26	Kosaki	153	67	22
27	Truszki	126	50	40
28	Kobylin	117	37	22
29	Wyryki	104	38	29
30	Pęza	98	41	17
31	Drożęcín-Lubiejewo	95	31	16
32	Rządkowo	89	21	12
33	Guty	80	34	24
34	Nowe Krzewo	78	21	18
35	Stary Drożęcín	70	20	12
36	Górki-Szewkowo	65	18	17
37	Wyłudzin	64	15	13
38	Zabawka	64	19	18
39	Olszyny-Kolonia	60	26	13
40	Motyka	47	17	6
41	Budy-Mikołajka	44	16	10
42	Kałęczyn	35	12	10
43	Wiktorzyn	18	8	7
44	Choszczewo	14	7	5
	RAZEM	10 621	3 092	1 690

Źródło: opracowanie własne, według stanu na dzień 31.12.2014 r.

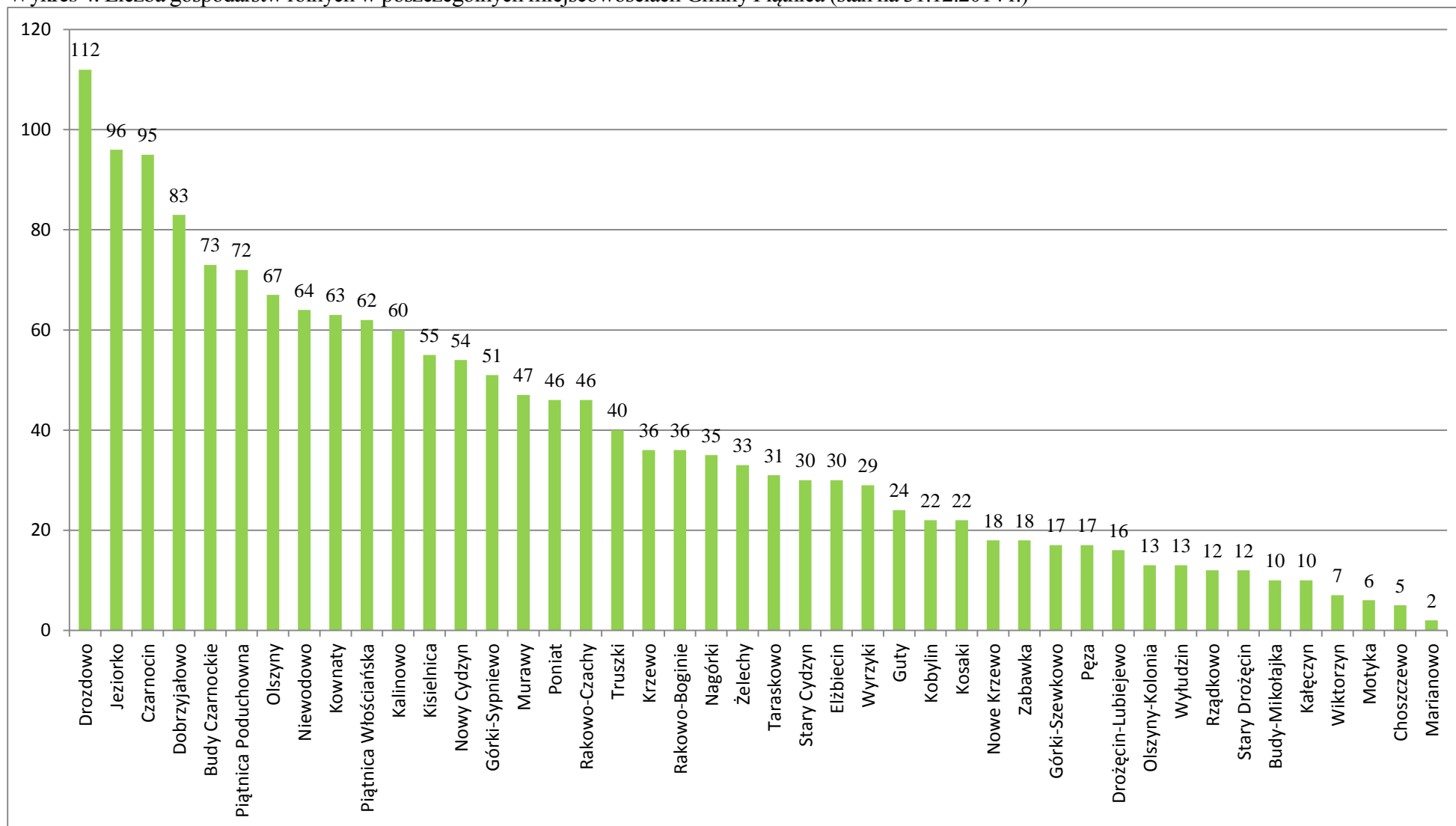
Sieć osadniczą Gminy należy ocenić jako równomiernie rozmieszczoną. Jej system tworzy 44 jednostki osadnicze, w tym miejscowość gminna Piątница Poduchowna i Włociańska. Największym skupiskiem ludności jest właśnie ośrodek gminny, liczący 2 210 mieszkańców. Wśród pozostałych miejscowości, największe wsie (ponad 300 mieszkańców) to: Drozdowo, Jeziorko, Czarnocin, Dobrzyjałowo, Kalinowo, Kownaty, Kisielnica, Budy Czarnockie, Niewodowo, Murawy. Rozmieszczenie ludności w zasadzie pokrywa się z rozmieszczeniem gospodarstw rolnych, co potwierdza rolniczy charakter gminy.

Wykres 3. Liczba ludności w poszczególnych miejscowościach Gminy Piątnica (stan na 31.12.2014 r.)



Źródło: opracowanie własne.

Wykres 4. Liczba gospodarstw rolnych w poszczególnych miejscowościach Gminy Piątnica (stan na 31.12.2014 r.)



Źródło: opracowanie własne.

2.2. Infrastruktura komunalna

2.2.1. Infrastruktura drogowa

Teren Gminy Piątница przecinają dwie drogi krajowe Warszawa-Augustów i Łomża-Jezewo (do Białegostoku), jedna droga wojewódzka (kierunek Jedwabne) oraz sieć dróg powiatowych i gminnych publicznych. W ujęciu syntetycznym przedstawia to poniższa tabela.

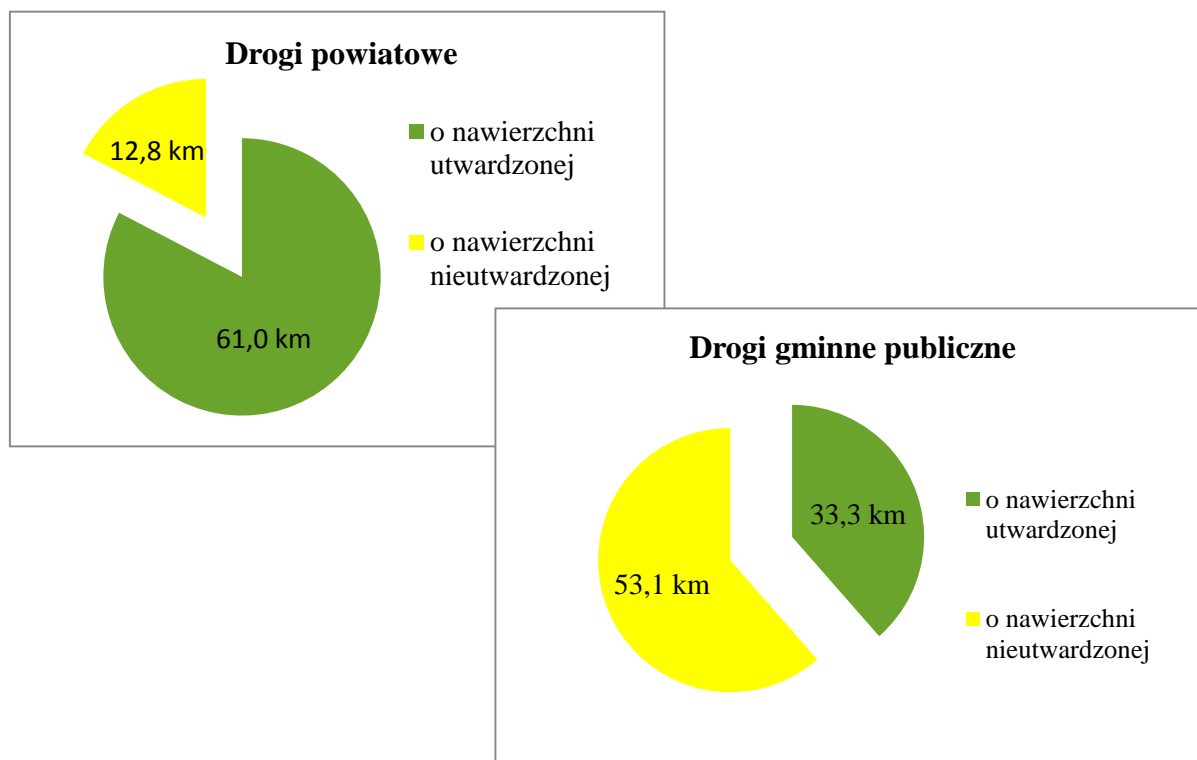
Tabela 5. Długość poszczególnych rodzajów dróg na obszarze Gminy Piątница, na koniec 2014 r.

Drogi krajowe		
Nazwa, nr drogi	Długość drogi	Jednostki miary
Droga nr 61 (kierunek Augustów)	13,0	km
Droga nr 63 (kierunek Pisz, Giżycko)	7,5	km
Droga nr 64 (kierunek Białystok)	10,0	km
Drogi wojewódzkie		
Droga nr 668 (kierunek Jedwabne)	12	km
Drogi powiatowe		
Łącznie drogi powiatowe, z czego:	73,8	km
- o nawierzchni utwardzonej	61,0	km
- o nawierzchni nieutwardzonej	12,8	km
Drogi gminne publiczne		
Łącznie drogi gminne publiczne	86,4	km
- o nawierzchni utwardzonej	33,3	km
- o nawierzchni nieutwardzonej	53,1	km
Razem	202,7	km

Źródło: opracowanie własne.

Drogi krajowe nr 61 i nr 63 pokrywają się na odcinku Piątница Poduchowna – Kisielnica, o długości 6,8 km. Drogi powiatowe posiadają łączną długość 73,8 km, z czego 61,0 km (82,7%) posiada nawierzchnię utwardzoną, 8,5 km to drogi gruntowe ulepszone i 4,3 km gruntowe nieulepszone. Drogi gminne publiczne o łącznej długości 86,4 km, z czego 33,3 km (38,4%) dróg posiada nawierzchnię utwardzoną, natomiast pozostałe 53,1 km to drogi gruntowe.

Wykres 5. Rodzaje nawierzchni na drogach powiatowych i gminnych publicznych na obszarze Gminy Piątница, na koniec 2014



Źródło: opracowanie własne.

Analizując stan dróg w Gminie Piątница na tle problemów z infrastrukturą drogową w skali kraju, problemy w Gminie Piątница przedstawiają się niemiernie dramatycznie. Gmina Piątница jak do tej pory jest jedną z gmin w Polsce omijaną przez wszystkie europejskie korytarze transportowe, których rozwój ma strategiczne znaczenie nie tylko dla Gminy Piątница, ale również i dla całego kraju. Planowane inwestycje mające na celu poprawę standardu dróg również napotykać na rozmaite przeszkody. W okolicznościach, gdy Gmina Piątница nie może liczyć na to, że stanie się beneficjentem procesów wyrównywania standardów w skali województwa czy też całego kraju, niezwyklej wagi nabierają działania na rzecz poprawy komunikacji stymulowane oddolnie w samym regionie. Drogi krajowe przebiegające przez gminę, drogi wojewódzkie, powiatowe i gminne, powinny być doprowadzone do stanu umożliwiającego sprawny obieg gospodarczy i komunikację w regionie, przede wszystkim zaś, winny ograniczać zjawisko swoistego „wykluczenia strukturalnego” całego regionu ze stref rozwoju.

Ponadto na terenie gminy znajduje się ponad 750 km dróg stanowiących własność gminy, które służą jako drogi dojazdowe do nieruchomości, pól i łąk oraz gruntów leśnych. Drogi te w większości posiadają nawierzchnie gruntową. Tylko niewielka ich część posiada na-

wierzchnie utwardzone, w szczególności te przy których znajdują się zabudowane nieruchomości lub prowadzące do takich zabudowań. Dróg dojazdowych o nawierzchni utwardzonej nie posiadają następujące miejscowości:

1. Wyrzyki – droga powiatowa (odcinek łączący drogę wojewódzką nr 668 z drogą krajową nr 64 – 3,3 km),
2. Nowe Krzewo – droga powiatowa (odcinek z Krzewa – 2,3 km),
3. Motyka – droga powiatowa (3 km),
4. Kobylin – droga powiatowa (1km),
5. Kałużyn – droga gminna (odcinek Kownaty – Olszyny – 3,5 km),
6. Jeziorko (tzw. Nowe Jeziorko) – droga stanowiąca własność gminy (1,5 km).

Obecnie w wyniku przeprowadzanych wizji lokalnych czy też wyników sondażu diagnostycznego można określić stan dróg stanowiących własność gminy jako niezadawalający. Do tej pory nie poprawił się stan nawierzchni tych dróg. Należy tutaj podkreślić, iż zakres przewidywanych prac remontowych, z uwagi na warunki budżetowe, ograniczony zostanie się tylko do niezbędnego minimum. Ograniczone środki finansowe w budżecie gminy nie pozwolą na prowadzenie większych robót naprawczych.

2.2.2. Infrastruktura wodno-kanalizacyjna

Gminną siecią wodociągową objęte są wszystkie 44 sołectwa (100%). Gminna sieć wodociągowa liczy 158,66 km oraz 2.551 szt. przyłączy wodociągowych. Zatem przy liczbie budynków mieszkalnych w gminie 2.832 sztuki – 90,07% posiada przyłącze wodociągowe. Na terenie gminy funkcjonuje 5 stacji uzdatniania wody. Sieć funkcjonuje w postaci wodociągów grupowych: Piątnica, Jeziorko, Drozdowo, Dobrzyjałowo, Bożejewo (gm. Wizna), a wieś Marianowo zaopatrywana jest w wodę z ujęcia zakładowego zlokalizowanego na terenie byłego PGR-u.

Poniższa tabela przedstawia miejscowości w Gminie Piątnica obsługiwane przez poszczególne wodociągi.

Tabela 6. Stacje uzdatniania wody w Gminie Piątnica w 2014 roku

Stacja uzdatniania wody	Średnia wielkość produkcji m ³ /d	Max. wielkość produkcji z istniejących ujęć m ³ /d	Obsługiwane miejscowości – sieć wodociągowa
Wodociąg Piątnica	476,5	2.088	Piątnica Poduchowna
Wodociąg Jeziorko	198,5	768,0	Jeziorko, Budy Czarnockie, Elźbiecin, Kalinowo Kolonia, Poniat, Rządkowo, Wyrzyki, Zabawka, Wiktorzyn
Wodociąg Dobrzyjałowo	453,9	1.464,0	Dobrzyjałowo, Budy Mikołajka, Choszczewo, Stary Cydzyn, Czarnocin, Drożęcín Lubiejewo, Górki Sypniewo, Górki Szewkowo, Guty, Kałęczyn, Kisielnica, Kobylin, Kownaty, Motyka, Murawy, Nagórki, Nowy Cydzyn, Olszyny, Olszyny Kolonia, Pęza, Stary Drożęcín, Taraskowo, Wyłudzin
Wodociąg Drozdowo	271,9	2.592,0	Drozdowo, Niewodowo, Kalinowo, Rakowo Czachy, Rakowo Boginie, Piątnica Włościańska, Krzewo Stare, Krzewo Nowe, Kosaki, Truszki, Żelechy
Wodociąg Zespołu Szkół Centrum Kształcenia Rolniczego w Marianowie	38,0	b.d.	Marianowo

Źródło: opracowanie własne na podstawie danych operatora systemu wodociągowego.

Z uwagi na parametry fizyko-chemiczne pobieranej wody a także na stan techniczny urządzeń pobierających wodę pilnej interwencji wymaga stacja uzdatniania wody w Jeziorku. Produkcja wody przez tą stację została dopuszczona warunkowo do spożycia z uwagi na przekroczenie jonu amonowego, żelaza, manganu i mętności.

Podstawowym systemem odprowadzania ścieków na obszarze Gminy są lokalne urządzenia kanalizacyjne, najczęściej zbiorniki ściekowe tzw. szamba, z których osady są wywożone do miejskiej oczyszczalni ścieków w Łomży, a czasami również miejsc przypadkowych. Jedynie Okręgowa Spółdzielnia Mleczarska w Piątnicy i Zespół Szkół Centrum Kształcenia Rolniczego w Marianowie oraz chłodnia „BEKO” w Jeziorku posiadają własne zakładowe oczyszczalnie ścieków. Oczyszczalnia ścieków w Marianowie pracuje na podstawie pozwolenia wodnoprawnego obowiązującego do 2016 r., a wskaźniki oczyszczania, okresowo przekraczają dopuszczalne stężenia. Należy zatem zaprojektować i wybudować kanał sanitarny umożliwiający przekazywanie ścieków bytowych z terenu Marianowa, do istniejącego systemu kanalizacji sanitarnej w Piątnicy, z którego ścieki odprowadzane są na oczyszczalnię w Łomży.

Istnieje w związku z powyższym, pilna potrzeba rozbudowy sieci kanalizacji sanitarnej, która zapewniłaby racjonalną gospodarkę ściekową na terenie Gminy. Na obszarach zabudowy zwartej powinna być to sieć kanalizacyjna oparta na kanałach grawitacyjnych, tam gdzie to niezbędne uzupełniona kanałami tłocznymi. Natomiast na obszarach zabudowy rozproszonej właściwa byłaby budowa przyzgodowych oczyszczalni ścieków.

Tabela 7. Podstawowe dane dotyczące kanalizacji sanitarnej w Gminie Piątnica w 2013 r.

Liczba oczyszczalni ścieków w Gminie w 2013 roku	2,0
Liczba ludności korzystającej z oczyszczalni ścieków w 2013 roku	
w Gminie Piątnica	2.995,0
w Powiecie Łomżyńskim	11.093,0
Gromadzenie i wywóz nieczystości ciekłych w 2013 roku, instalacje i urządzenia	
zbiorniki bezodpływowe	1.730,0
oczyszczalnie przydomowe	10,0

Źródło: Statystyczne Vademecum Samorządowca, Urząd Statystyczny w Białymstoku, Białystok 2014.

2.2.3. Infrastruktura elektroenergetyczna i gazowa

Gmina Piątnica zasilana jest w energię elektryczną liniami napowietrznymi 15kV z istniejących stacji transformatorowych 110/15kV /GPZ/ w Łomży z możliwością zasilania z GPZ Wizna. Na terenie gminy znajduje się 109 stacji transformatorowych 15/0,4kV. W większości przypadków są to słupowe stacje transformatorowe typu ŻH, STS lub STSa. Odbiorcy energii elektrycznej są obsługiwani przez posterunek energetyczny w Łomży. Istniejąca sieć elektroenergetyczna nie we wszystkich częściach gminy jest w zadowalającym stanie technicznym. Ze względu na konfigurację sieci elektroenergetycznej SN i jej stan techniczny, dostarczana odbiorcom moc i energia elektryczna odpowiada ich potrzebom w tym zakresie.

Na terenie gminy przyłącza gazowe posiadają 134 budynki.

2.2.4. Infrastruktura gospodarki odpadami

Gminnym systemem gospodarowania odpadami komunalnymi w 2014 r. objęto 2330 gospodarstw domowych. Szacunkowa liczba mieszkańców uwzględniona w deklaracjach na koniec 2014 r. wynosiła 8.175. Różnica między liczbą osób zameldowanych a zamieszkałych jest wyni-

kiem migracji ludności do innych miejscowości (gmin) lub za granicę. Ze zgromadzonych deklaracji wynika, że na koniec 2014 r. 90,5 % właścicieli nieruchomości zadeklarowało selektywny sposób gromadzenia odpadów komunalnych.

Systemem gospodarowania odpadami komunalnymi objęto wyłącznie nieruchomości, na których zamieszkują mieszkańcy Gminy Piątnica. Tylko ci właściciele mają obowiązek złożenia stosownej deklaracji i ponoszenia na rzecz Gminy opłaty za gospodarowanie odpadami komunalnymi. Właściciele nieruchomości niezamieszkałych, na których powstają odpady, mają natomiast obowiązek zawarcia umowy z podmiotem odbierającym odpady komunalne, posiadającym wpis do rejestru działalności regulowanej w zakresie odbierania odpadów komunalnych od właścicieli nieruchomości.

Na terenie gminy Piątnica opłata za gospodarowanie odpadami komunalnymi stanowi iloczyn liczby mieszkańców zamieszkujących daną nieruchomość i stawki opłaty ustalonej w wysokości:

- 1) 15,00 zł miesięcznie na jednego mieszkańca, w przypadku zbierania i odbioru odpadów w sposób nieselektywny (zmieszane),
- 2) 5,00 zł miesięcznie na jednego mieszkańca, w przypadku zbierania i odbioru odpadów w sposób selektywny.

W zamian za uiszczoną przez właściciela nieruchomości opłatę za gospodarowanie odpadami komunalnymi, przedsiębiorca odbierający odpady komunalne od właścicieli nieruchomości zamieszkałych obowiązany jest dokonywać odbioru odpowiednio zebranych odpadów komunalnych w każdej ilości, według ustalonego przez siebie harmonogramu. Projekty harmonogramów są konsultowane, a następnie zatwierdzone przez Wójta Gminy. W ramach gospodarki odpadami zorganizowano także Punkt Selektywnej Zbiórki Odpadów Komunalnych (PSZOK). Mieszkańcy, mogą we własnym zakresie oddawać do punktu PSZOK tzw. odpady problemowe, np. wielkogabarytowe (meble) czy zużyty sprzęt elektryczny i elektroniczny.

Regulamin utrzymania czystości i porządku na terenie Gminy Piątnica nakłada również na właścicieli nieruchomości zamieszkałych obowiązek utrzymania czystości i porządku na terenie nieruchomości między innymi poprzez wyposażenie jej w urządzenia o odpowiedniej pojemności, służące do gromadzenia wytworzonych odpadów. W gminie Piątnica obowiązuje mieszany (workowo – pojemnikowy) system segregacji odpadów komunalnych. Zmieszane odpady komunalne należy gromadzić w pojemnikach metalowych lub z tworzywa sztucznego, z zamykaną pokrywą o pojemności 120 l lub 240 l (zabudowa zagrodowa i jednorodzinna) oraz o pojemności do 1100 l (zabudowa wielorodzinna). Odpady zbierane selektywnie można natomiast gromadzić w workach z folii polietylenowej LDPE o grubości dostosowanej do ilości i rodzaju odpadów,

przeznaczonych do selektywnej zbiórki odpadów, o pojemności od 60 l do 120 l. Selektywna zbiórka polega na gromadzeniu odpadów przez właścicieli nieruchomości w określonych frakcjach, co ułatwia dalsze przetwarzanie odpadów.

System gospodarki odpadami na terenie gminy Piątnica jest oparty o wewnętrzne akty prawne oraz założenia Planu Gospodarki Odpadami Województwa Podlaskiego na lata 2012 – 2017 (WPGO). Od dnia 1 stycznia 2013 r. wszystkie odpady komunalne zmieszane kierowane są do regionalnych instalacji przetwarzania odpadów komunalnych (RIPOK), zapewniających mechaniczno-biologiczne przetwarzanie zmieszanych odpadów komunalnych i wydzielanie ze zmieszanych odpadów komunalnych frakcji nadających się w całości lub w części do odzysku. Gospodarka odpadami w województwie podlaskim opiera się na wskazanych w WPGO na lata 2012 – 2017 regionach gospodarki odpadami (RGO). Odpady komunalne zmieszane, odpady z pielęgnacji terenów zielonych oraz pozostałości z sortowania odpadów komunalnych przeznaczone do składowania mogą być zagospodarowywane tylko i wyłącznie w ramach danego regionu. W każdym RGO wyznaczono instalacje regionalne, instalacje zastępcze oraz stacje przeładunkowe. W województwie podlaskim wydzielono cztery regiony gospodarki odpadami (RGO): Centralny, Południowy, Północny i Zachodni. W Zachodnim Regionie Gospodarowania Odpadami wydzielono dwa obszary:

- 1) obszar Czartoria,
- 2) obszar Czerwony Bór.

Zgodnie z Planem Gospodarki Odpadami Województwa Podlaskiego na lata 2012 – 2017 gmina Piątnica znajduje się w Regionie Zachodnim – Obszar Czartoria. Wobec tego system gospodarowania odpadami komunalnymi w gminie Piątnica oparty jest o regionalny zakład zagospodarowania odpadów – Zakład Przetwarzania i Unieszkodliwiania Odpadów w Czartorii. Oznacza to, że odpady komunalne zebrane z terenu gminy przekazywane są do tego zakładu.

Ilość odpadów komunalnych wytwarzanych przez właścicieli nieruchomości Gminy Piątnica w 2014 roku, przedstawia poniższa tabela.

Tabela 8. Odpady komunalne wytwarzane przez właścicieli nieruchomości Gminy Piątnica w 2014 roku

Kod odpadu	Rodzaj odpadu	Ilość w 2014 r. (w tonach)
20 01 01	Papier i tektura	9,1
15 01 02	Opakowania z tworzyw sztucznych	117,6
15 01 07	Opakowania ze szkła	57,4
15 01 06	Zmieszane odpady opakowaniowe	38,9
20 02 01	Odpady ulegające biodegradacji	3,7
20 03 01	Niesegregowane (zmieszane) odpady komunalne, w tym:	1 512,9
19 12 12		507,3
20 01 35	Zużyte urządzenia elektryczne i elektroniczne (inne niż wymienione w 200121 i 200123 zawierające niebezpieczne składniki)	0,8
20 01 36	Zużyte urządzenia elektryczne i elektroniczne (inne niż wymienione w 200121, 200123 i 200135)	0,3
20 01 23	Urządzenia zawierające freony	0,3
20 03 07	Odpady wielkogabarytowe	5,5
20 03 99	Odpady komunalne nie wymienione w innych grupach	9,0
16 01 03	Zużyte opony	0,4
RAZEM		1 755,9

Źródło: opracowanie własne.

Zgodnie z rozporządzeniem Ministra Środowiska z dnia 29 maja 2012 r. w sprawie poziomów recyklingu i przygotowania do ponownego użycia i odzysku innymi metodami niektórych frakcji odpadów komunalnych (Dz. U. z 2012 r. poz. 645, z późn. zm.), Gmina Piątnica osiągnęła wartość 14,8 % poziom recyklingu i przygotowania do ponownego użycia papieru, metali, tworzyw sztucznych i szkła, liczonych łącznie dla wszystkich podanych frakcji odpadów komunalnych. Ustawowy minimalny poziom tego wskaźnika przedstawia poniższa tabela. Dla roku 2014 jego wartość ustalono w wysokości 14,0%, zatem Gmina Piątnica mieści się (in plus) w zakreślonym przepisami przedziale poziomu recyklingu odpadów komunalnych.

Tabela 9. Poziomy recyklingu i przygotowania do ponownego użyciu papieru, metalu, tworzyw sztucznych i szkła wyrażone w % do osiągnięcia przez gminy

Wyszczególnienie	Poziomy recyklingu i przygotowania do ponownego użyciu papieru, metalu, tworzyw sztucznych i szkła wyrażone w % do osiągnięcia przez gminy								
	2012	2013	2014	2015	2016	2017	2018	2019	2020
Poziomy recyklingu ustalone na kolejne lata	10	12	14	16	18	20	30	40	50

Źródło: opracowanie własne.

W kolejnym rozporządzeniu Ministra Środowiska z dnia 25 maja 2012 r., w sprawie poziomów ograniczenia masy odpadów komunalnych ulegających biodegradacji przekazywanych do składowania określone zostały ich wielkości. Jako punkt wyjścia przyjęto poziomy w stosunku do masy tych odpadów wytworzonych w 1995 r. (poniższa tabela).

Tabela 10. Dopuszczalny poziom masy odpadów komunalnych ulegających biodegradacji przekazywanych do składowania w stosunku do masy tych odpadów wytworzonych w 1995 r. [%]

Rok	Dopuszczalny poziom masy odpadów komunalnych ulegających biodegradacji przekazywanych do składowania w stosunku do masy tych odpadów wytworzonych w 1995 r. [%]								
	2012	2013	2014	2015	2016	2017	2018	2019	2020
Poziom ograniczenia masy odpadów komunalnych	75	50	50	50	45	45	40	40	35

Źródło: opracowanie własne.

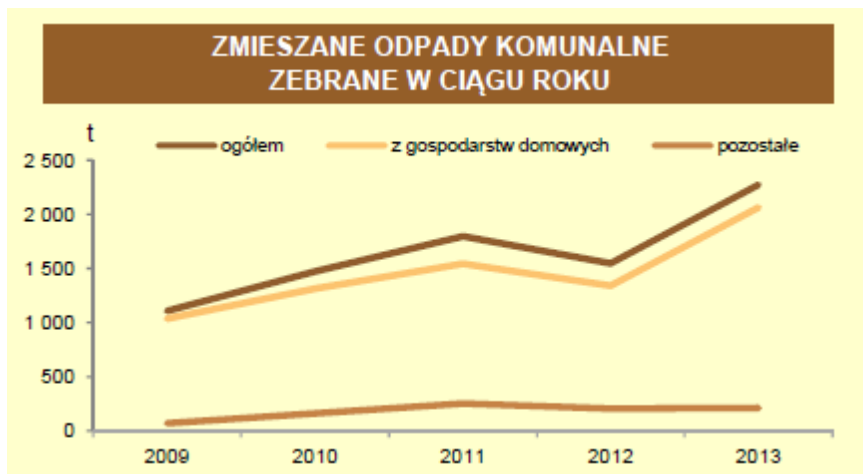
Z załączonej tabeli wynika, iż poziom, który musiał zostać osiągnięty w roku 2014 wynosi 50 %. Z danych Urzędu Gminy wynika, że w 2014 r. poziom masy odpadów komunalnych ulegających biodegradacji przekazanych do składowania wyniósł 52,9 %. W związku z powyższym należy stwierdzić, iż poziom ograniczenia masy odpadów komunalnych ulegających biodegradacji przekazywanych do składowania w 2014 r. nie został osiągnięty, ponieważ do jego osiągnięcia poziom ten musiałby być równy lub mniejszy niż poziom ograniczenia masy odpadów komunalnych ulegających biodegradacji przekazywanych do składowania wynikający z załącznika do ww. rozporządzenia.

Jednym z istotniejszych problemów systemu gospodarki odpadami komunalnymi w gminie jest funkcjonowanie Punktu Selektywnej Zbiórki Odpadów. Sprawnie działający punkt wydatnie przyczyniłby się do osiągnięcia poziomu recyklingu, przygotowania do ponownego użycia i odzysku innymi metodami, innych niż niebezpieczne odpadów budowlanych i rozbiórkowych, do czego obliguje ustawa o utrzymaniu czystości i porządku w gminach. Poziom ten do 31 grudnia 2020 r. powinien osiągnąć co najmniej 70 % wagi odpadów.

Do tego punktu przyjmowane są głównie odpady problemowe (np. wielkogabarytowe i budowlano-rozbiórkowe), przekazywane przez mieszkańców gminy. Niezbędne jest zatem efektywne zmodernizowanie Punktu Selektywnej Zbiórki Odpadów, w kierunku jego lepszego umiejscowienia z dogodniejszym dostępem dla mieszkańców i zwiększenia ilości pojemników do odbioru odpadów. Lokalizacja i konstrukcja punktu powinna być nie tylko dogodna dla ogółu mieszkańców, ale także uniemożliwiająca samodzielne i niekontrolowane pozbywanie się odpadów.

Poniższy wykres przedstawia zmiany w ilości gromadzonych i odprowadzanych odpadów komunalnych przez mieszkańców Gminy Piątница, w latach 2009 – 2013.

Tabela 11. Zmieszane odpady komunalny w Gminie Piątница zebrane w latach 2009 – 2013



Źródło: Statystyczne Vademecum Samorządowca, Urząd Statystyczny w Białymstoku, Białystok 2014.

Jak wynika z powyższego wykresu, ilość odpadów komunalnych wytworzonych i zebranych na terenie Gminy Piątница, w latach 2009 – 2013, wzrosła dwukrotnie. Może to stanowić zagrożenie dla dalszego rozwoju gospodarczego gminy. Największą zmorą dla gleby, wód, atmosfery są śmieci produkowane w niewyobrażalnych ilościach. Dlatego coraz większą uwagę należy poświęcać segregacji śmieci, która wpłynąć może na polepszenie się jakości życia nie tylko ludzi, ale również zwierząt i roślin.

2.2.5. Infrastruktura mieszkaniowa

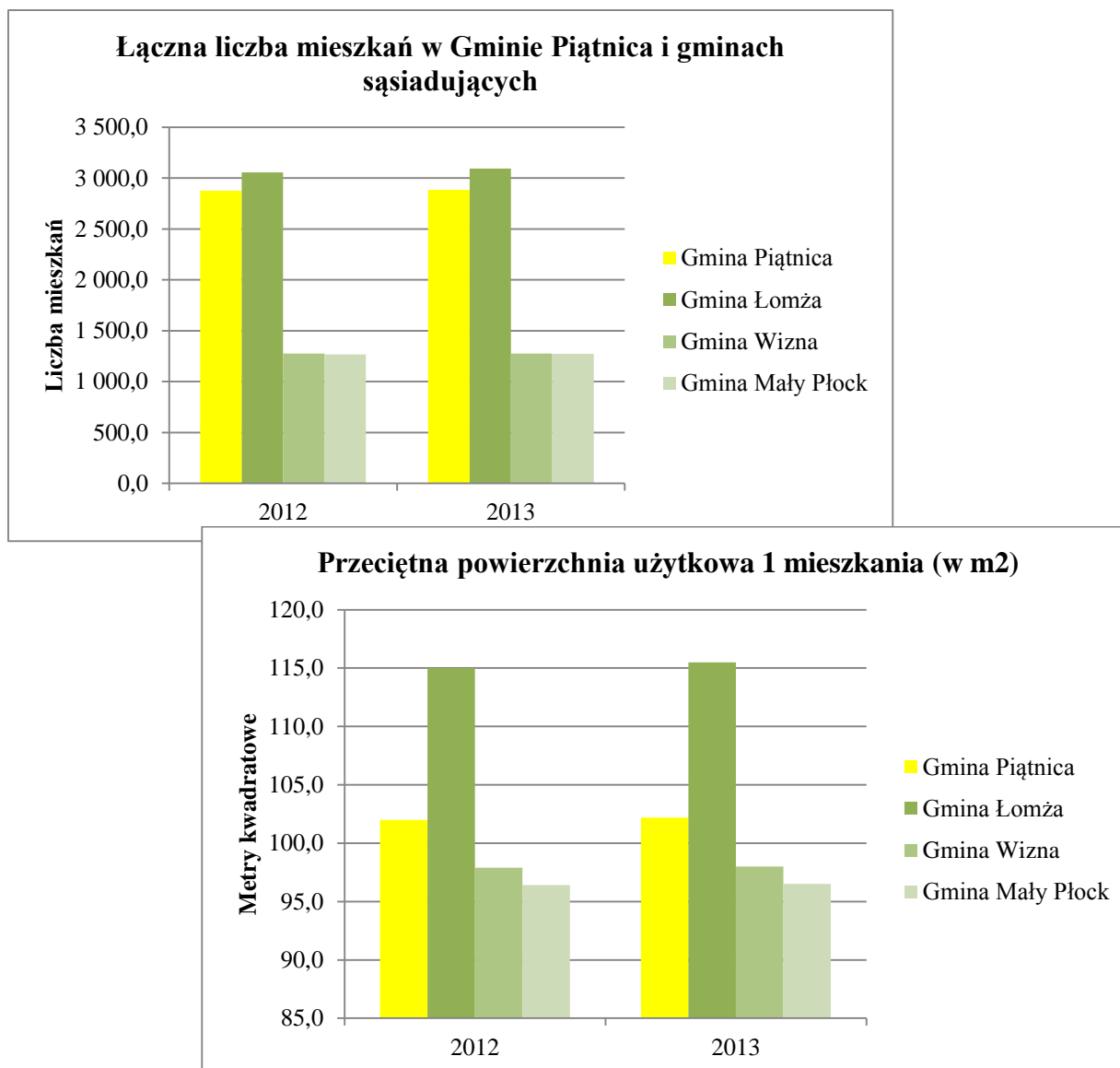
Zgodnie z definicją Głównego Urzędu Statystycznego, mieszkanie jest to lokal przeznaczony na stały pobyt ludzi – wybudowany lub przebudowany do celów mieszkalnych. Konstrukcyjnie wydzielony trwałymi ścianami w obrębie budynku – do którego prowadzi niezależne wejście z klatki schodowej, ogólnego korytarza, wspólnej sieni bądź bezpośrednio z ulicy, podwórza lub ogrodu. Mieszkanie składa się z jednej lub kilku izb (lub zespołów izb) i pomieszczeń pomocniczych (takich jak: przedpokój, hol, łazienka, wc, garderoba, spiżarka, schowek). W budynkach zbiorowego zamieszkania, za mieszkanie uznaje się tylko ten lokal, który przeznaczony jest na stałe zamieszkiwanie. Z kolei przez powierzchnię użytkową mieszkania rozumie się powierzchnię następujących pomieszczeń w mieszkaniu lub w wielomieszkaniowym budynku mieszkalnym: pokoi, kuchni, spiżarni, przedpokoi, alków, holi, korytarzy, łazienek, ubikacji, obudowanej werandy, ganku, garderoby oraz innych pomieszczeń służących mieszkalnym i gospodarczym potrzebom mieszkańców bez względu na ich przeznaczenie i sposób użytkowania. Najważniejsze wskaźniki warunków mieszkaniowych przedstawia poniższa tabela.

Tabela 12. Łączne zasoby mieszkaniowe w Gminie Piątница na tle sąsiadujących gmin wiejskich, za lata 2012 – 2013

Lp.:	Wyszczególnienie	Gmina Piątница		Gmina Łomża		Gmina Wizna		Gmina Mały Płock	
		2012	2013	2012	2013	2012	2013	2012	2013
1	Liczba mieszkań	2 875,0	2 886,0	3 057,0	3 094,0	1 276,0	1 277,0	1 268,0	1 273,0
2	Mieszkania oddane do użytkowania, w tym:	28,0	15,0	67,0	41,0	4,0	2,0	11,0	5,0
a)	indywidualne	28,0	15,0	67,0	41,0	4,0	2,0	11,0	5,0
b)	przeznaczone na sprzedaż lub wynajem	0,0	0,0	0,0	0,0	0,0	0,0	0,0	0,0
3	Przeciętna powierzchnia użytkowa 1 mieszkania (w m ²)	102,0	102,2	115,0	115,5	97,9	98,0	96,4	96,5
4	Liczba wypłaconych dodatków mieszkaniowych	44,0	50,0	0,0	0,0	56,0	47,0	125,0	91,0
5	Zaległości w opłatach za mieszkanie w zasobach gminnych (w tys. zł)	0,0	2,0	0,0	0,0	0,0	0,9	0,0	0,9
6	Liczba lokali socjalnych	1,0	1,0	0,0	0,0	7,0	7,0	1,0	1,0

Źródło: opracowanie własne na podstawie danych GUS.

Wykres 6. Zasoby mieszkaniowe w Gminie Piątnica na tle sąsiadujących gmin wiejskich, za lata 2012 – 2013



Źródło: opracowanie własne.

Generalnie w analizowanym okresie w Gminie Piątnica następował rozwój budownictwa mieszkaniowego indywidualnego. Nie odnotowano przypadków budownictwa przeznaczonego na sprzedaż lub wynajem. Powyższe wytłumaczyć należy tradycyjnie rolniczym charakterem gminy, gdzie formy budownictwa indywidualnego przeważają nad formami zbiorowymi. Niewątpliwie bliska odległość miasta, z czasem zmieni zarówno charakter zabudowy jak i ich formy.

Gmina Piątnica posiada w swoich zasobach własne lokale mieszkalne. Mają one charakter mieszkań komunalnych, lokali socjalnych oraz mieszkań służbowych. Zestawienie tychże lokali przedstawia poniższa tabela.

Tabela 13. Własne zasoby mieszkaniowe Gminy Piątnica, w 2014 roku

Lp.:	Lokalizacja zasobu	Liczba mieszkań	Łączna powierzchnia użytkowa mieszkań w m ²	Rodzaj lokali mieszkalnych
1.	Piątnica Poduchowna, (ul. Stawiskowska)	11	360,69	Komunalne (10) Socjalne (1)
2.	Piątnica Poduchowna, (ul. Szkolna)	6	374,58	Komunalne
3.	Piątnica Poduchowna (Zespół Obsługi Szkół)	2	95,00	Komunalne
4.	Olszyny (Budynek OSP)	1	61,70	Komunalne
5.	Olszyny (Szkoła Podstawowa)	1	54,40	Komunalne
6.	Dobrzyjałowo (Szkoła Podstawowa)	1	68,86	Komunalne
7.	Elżbiecin (Budynek na terenie szkółki leśnej)	1	79,60	Komunalne
8.	Nowy Cydzyn (dawna Szkoła Podstawowa)	2	120,48	Komunalne
9.	Górki Sypniewo (dawna Szkoła Podstawowa)	2	82,00	Komunalne
10.	Kalinowo (dawna Szkoła Podstawowa)	2	221,00	Komunalne
11.	Drozdowo (Szkoła Podstawowa)	1	52,00	Komunalne
12.	Rakowo Boginie (Szkoła Podstawowa)	2	82,00	Komunalne
Razem		32	1 652,31	

Źródło: opracowanie własne.

Powyższe zestawienie obejmuje wszystkie zasoby mieszkaniowe Gminy Piątnica. Zarówno te które są przeznaczone na potrzeby pomocy społecznej jak też i te które są mieszkaniami służbowymi, przeznaczonymi dla pracowników gminnych jednostek organizacyjnych (np.: szkół podstawowych).

2.2.6. Lokalny transport zbiorowy

Zadania w zakresie transportu zbiorowego na terenie Gminy Piątnica są realizowane głównie przez dwa podmioty: Miejskie Przedsiębiorstwo Komunikacji Zakład Budżetowy w Łomży (MPK) oraz Przedsiębiorstwo Komunikacji Samochodowej Sp. z o.o. w Łomży (PKS). Łączna obsługiwana długość linii autobusowych, obsługiwanych przez MPK wynosi 27,2 km, natomiast łączna długość tras – 21 km. PKS obsługuje około 55 km linii autobusowych. Rozwiązanie takie uwarunkowane jest specyfiką położenia gminy w ciągu głównych szlaków komunikacyjnych – trzy drogi krajowe, droga wojewódzka (jedna), kilka dróg powiatowych. MPK zapewnia transport o charakterze lokalnym: teren gminy Piątnica oraz teren miasta Łomża. PKS Sp. z o.o., z kolei zapewnia transport o zasięgu regionalnym. Gmina Piątnica nie jest właścicielem ani też zarządcą przystanków autobusowych. Istniejące należą do zarządców dróg.

Gmina w swoich zasobach posiada trzy autobusy, które wykorzystuje do transportu dzieci do / z szkół. Zarządcą i organizatorem transportu jest Zespół Obsługi Szkół w Piątnicy. Codziennie tego rodzaju transportem dowożonych jest około 550 uczniów. Park maszynowy którym gmina dysponuje to: Jelcz z 2004 r. o przebiegu ponad 300 tys. km, Autosan z 1999 r. o przebiegu ponad 400 tys. km, Mercedes z 1990 r. o przebiegu ponad 800 tys. km. Tabor ten ze względu na swoje zużycie oraz wiek wymaga wymiany.

W Urzędzie Gminy Piątnica, w 2014 r., wydano również dwie licencje na przewozy TAXI obejmujące teren Gminy Piątnica i Miasta Łomża.

2.2.7. Gminne obiekty i urządzenia użyteczności publicznej

Celem gospodarki komunalnej jest zaspokojenie bieżących i nieprzerwanych potrzeb dla ludności w drodze świadczenia usług powszechnie dostępnych wynikających z jej zamieszkania na danym terenie. Gmina dążąc do realizacji tego celu musi być wyposażona w obiekty i urządzenia użyteczności publicznej. Poniższa tabela przedstawia obiekty i urządzenia należące do Gminy Piątnica,

Tabela 14. Obiekty i urządzenia użyteczności publicznej w Gminie Piątnica (bez szkół), w roku 2014

Lp.:	Lokalizacja zasobu	Przeznaczenie zasobu	Łączna powierzchnia użytkowa w m ²
1.	Piątnica Poduchowna (Hydrofornia)	Ujęcie wody	52,80
2.	Drozdowo (Hydrofornia)	Ujęcie wody	81,60
3.	Dobrzyjałowo (Hydrofornia)	Ujęcie wody	43,20
4.	Jeziorko (Hydrofornia)	Ujęcie wody	120,00
5.	Czarnocin (Hydrofornia)	Ujęcie wody	20,00
6.	Piątnica Poduchowna (Urząd Gminy)	Pomieszczenia biurowe	450,00
7.	Piątnica Poduchowna (GOK i OSP)	Pomieszczenia ośrodka kultury, Ochotniczej Straży Pożarnej, biblioteki publicznej, Posterunku Policji	397,95
8.	Budy Czarnockie	Pomieszczenia Ochotniczej Straży Pożarnej	252,00
9.	Czarnocin	Pomieszczenia Ochotniczej Straży Pożarnej	598,00
10.	Dobrzyjałowo	Pomieszczenia Ochotniczej Straży Pożarnej	173,00
11.	Drozdowo	Pomieszczenia Ochotniczej Straży Pożarnej, świetlica wiejska	359,00
12.	Górki Sypniewo	Pomieszczenia Ochotniczej Straży Pożarnej	105,00
13.	Guty	Pomieszczenia Ochotniczej Straży Pożarnej	104,00
14.	Jeziorko	Pomieszczenia Ochotniczej Straży Pożarnej	480,00
15.	Kisielnica	Pomieszczenia Ochotniczej Straży Pożarnej	178,00
16.	Kosaki	Pomieszczenia Ochotniczej Straży Pożarnej	96,25
17.	Kownaty	Pomieszczenia Ochotniczej Straży Pożarnej	105,00
18.	Krzewo	Pomieszczenia Ochotniczej Straży Pożarnej	186,00
19.	Murawy	Pomieszczenia Ochotniczej Straży Pożarnej, świetlica wiejska	418,00
20.	Niewodowo	Pomieszczenia Ochotniczej Straży Pożarnej	297,00
21.	Nowy Cydzyn	Pomieszczenia Ochotniczej Straży Pożarnej	499,00
22.	Olszyny	Pomieszczenia Ochotniczej Straży Pożarnej, przychodnia lekarska	529,00
23.	Rakowo Boginie	Pomieszczenia Ochotniczej Straży Pożarnej	160,00
24.	Wyrzyki	Pomieszczenia Ochotniczej Straży Pożarnej	210,00
25.	Żelechy	Pomieszczenia Ochotniczej Straży Pożarnej	134,00
26.	Żelechy	Budynek po dawnej szkole podstawowej	429,00

Źródło: opracowanie własne.

Pomieszczenia Ochotniczej Straży Pożarnej, oprócz swej tradycyjnej funkcji – remizy strażackiej, pełnią również funkcje społeczno-integracyjne, służąc mieszkańcom poszczególnych miejscowości jako miejsca narad, spotkań konsultacyjnych czy też spotkań o charakterze okolicznościowym, stanowiąc swoiste centrum życia danej społeczności.

2.2.8. Infrastruktura społeczna – oświata

Gmina Piątnica jest organem prowadzącym dla następujących placówek oświatowych:

1. Szkoła Podstawowa w Jeziorku,
2. Szkoła Podstawowa w Drozdowie,
3. Szkoła Podstawowa w Dobrzyjałowie,
4. Szkoła Podstawowa w Rakowie-Boginiach,
5. Szkoła Podstawowa w Kisielnicy,
6. Szkoła Podstawowa w Olszynach,
7. Zespół Szkolno – Przedszkolny w Piątnicy,
8. Publiczne Gimnazjum w Piątnicy.

Gminna oświata oparta jest całkowicie na systemie publicznym. W gminie nie działają placówki niepubliczne. W roku szkolnym 2013/2014, w szkołach podstawowych funkcjonowało 37 oddziałów, a uczyło się w nich 631 uczniów (średnio na oddział 17 uczniów). Natomiast w 9 oddziałach przedszkolnych edukację pobierało 182 dzieci (średnio na oddział wynosi 20 przedszkolaków). Szczegółowe dane przedstawia poniższa tabela.

Tabela 15. Liczba dzieci pobierających naukę w szkołach podstawowych Gminy Piątnica, w roku szkolnym 2013/2014

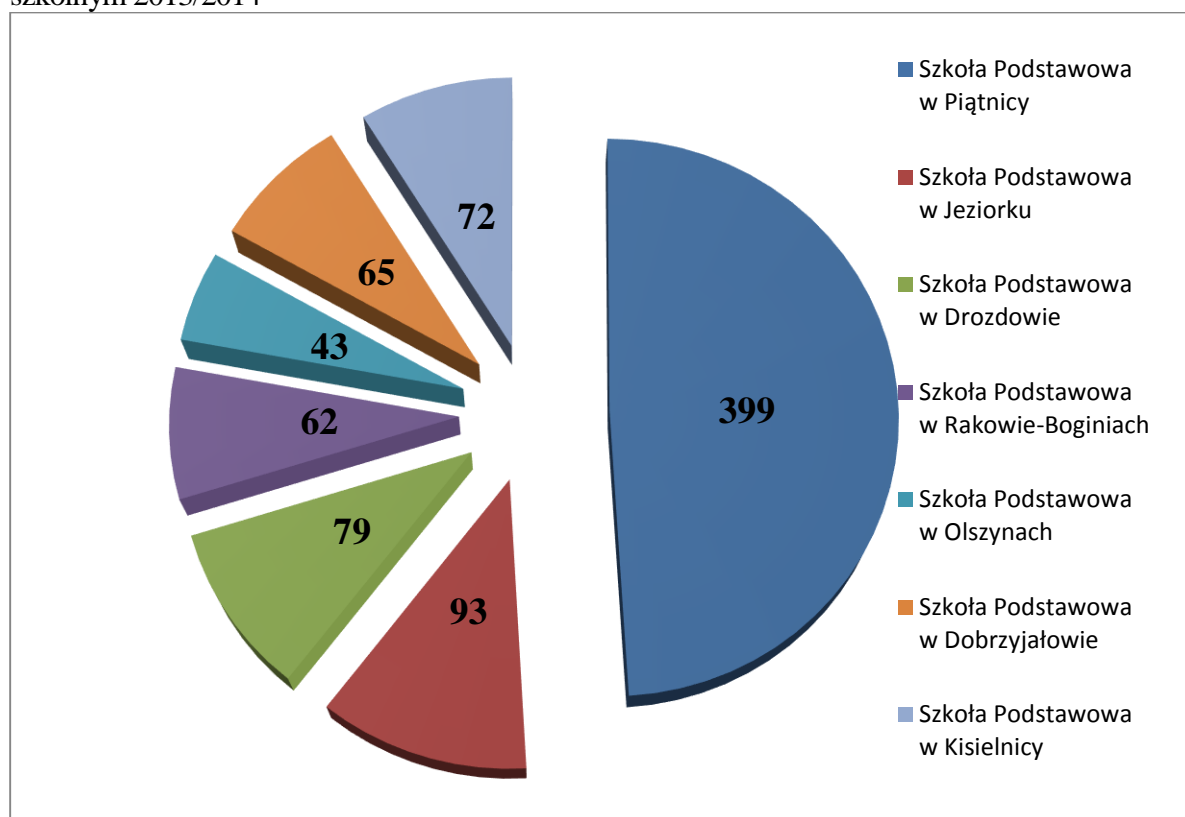
L.p.	Nazwa szkoły	Oddział przedszkolny	Klasa I	Klasa II	Klasa III	Klasa IV	Klasa V	Klasa VI	Razem
1.	Szkoła Podstawowa w Piątnicy	82	63	61	48	45	55	45	399
2.	Szkoła Podstawowa w Jeziorku	16	13	7	12	22	6	17	93
3.	Szkoła Podstawowa w Drozdowie	22	8	7	12	7	13	10	79
4.	Szkoła Podstawowa w Rakowie-Boginiach	11	10	12	8	9	6	6	62
5.	Szkoła Podstawowa w Olszynach	12	2	3	5	11	6	4	43
6.	Szkoła Podstawowa w Dobrzyjałowie	18	6	2	7	16	6	10	65
7.	Szkoła Podstawowa w Kisielnicy	21	7	10	10	8	12	4	72
Ogółem		182	109	102	102	118	104	96	813

Źródło: opracowanie własne.

Największą placówką oświatową w gminie jest Zespół Szkolno-Przedszkolny w Piątnicy, gdzie kształciło się łącznie 399 dzieci w roku szkolnym 2013/2014, najmniejszą – Szkoła Podstawowa w Olszynach – 43 uczniów.

W sześciu, na siedem szkół dla których organem prowadzącym jest Gmina Piątnica, uczy się mniej niż 100 dzieci. Mała liczebność uczniów jest zjawiskiem typowym, zwłaszcza na terenach wiejskich i wymusza na samorządach konieczność podejmowania działań zarządczych. Bieżąca sytuacja demograficzna gminy oraz kondycja finansowa powoduje konieczność podejmowania istotnych decyzji, których skutki będą oddziaływać w długofalowej perspektywie. Najtrudniejszym wyzwaniem stojącym przed Gminą Piątnica jest znalezienie takich rozwiązań, które pozwolą na obniżenie wysokich kosztów utrzymania małych szkół, będących niejednokrotnie centrami życia i integracji społeczności lokalnych.

Wykres 7. Liczba dzieci pobierających naukę w szkołach podstawowych Gminy Piątnica, w roku szkolnym 2013/2014



Źródło: opracowanie własne.

Liczba uczniów w szkołach podstawowych determinuje liczbę pracowników, w tym przede wszystkim liczbę nauczycieli. Zbiorcze zestawienie zatrudnionych w szkołach podstawowych nauczycieli przedstawia poniższa tabela oraz wykresy.

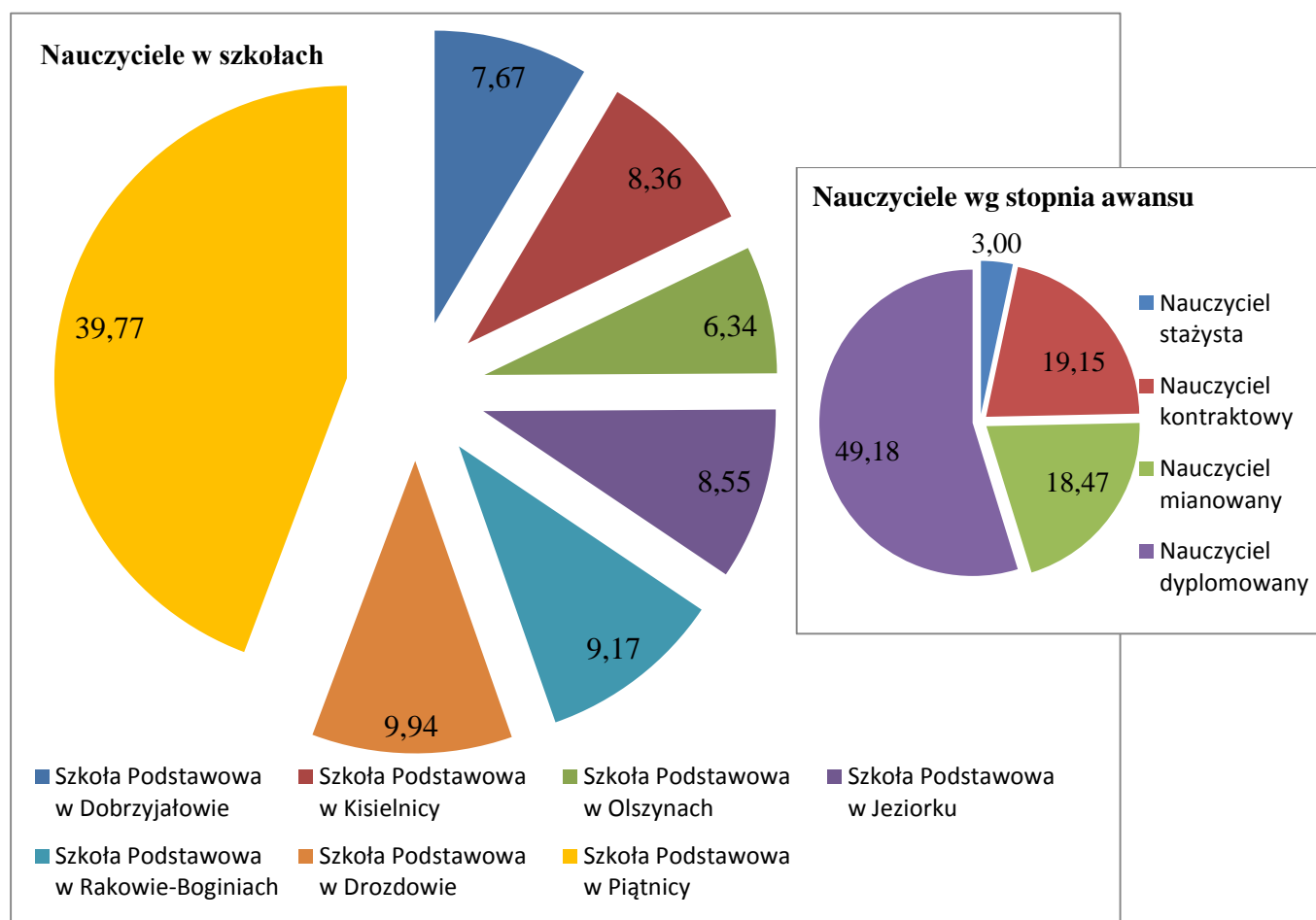
Największa liczba nauczycieli zatrudniona jest w Zespole Szkolno-Przedszkolnym w Piątnicy – 39,77 uwzględniając etaty osób niepełnozatrudnionych. Najmniejsza liczba nauczycieli, zatrudniona jest w Szkole Podstawowej w Olszynach – 6,34 uwzględniając również nauczycieli niepełnozatrudnionych. Na łączną liczbę 89,90 nauczycieli, większość z nich posiada najwyższy stopień awansu zawodowego – nauczyciel dyplomowany.

Tabela 16. Nauczyciele zatrudnieni w szkołach podstawowych Gminy Piątnica, w roku szkolnym 2013/2014

Lp.:	Nazwa szkoły	Rodzaj zatrudnienia	Nauczyciel stażysta	Nauczyciel kontraktowy	Nauczyciel mianowany	Nauczyciel dyplomowany	Ogółem
1.	Szkoła Podstawowa w Dobrzyjałowie	Pełnozatrudniony	0,00	0,00	3,00	2,00	5,00
		Niepełnozatrudniony	0,00	0,67	1,28	0,72	2,67
2.	Szkoła Podstawowa w Kisielnicy	Pełnozatrudniony	0,00	2,00	1,00	3,00	6,00
		Niepełnozatrudniony	0,00	0,00	1,54	0,82	2,36
3.	Szkoła Podstawowa w Olszynach	Pełnozatrudniony	0,00	0,00	2,00	1,00	3,00
		Niepełnozatrudniony	0,00	0,00	2,67	0,67	3,34
4.	Szkoła Podstawowa w Jeziorcu	Pełnozatrudniony	0,00	0,00	0,00	5,00	5,00
		Niepełnozatrudniony	0,00	0,94	1,83	0,78	3,55
5.	Szkoła Podstawowa w Rakowie Boginiach	Pełnozatrudniony	0,00	0,00	0,00	6,00	6,00
		Niepełnozatrudniony	0,00	0,72	1,48	0,97	3,17
6.	Szkoła Podstawowa w Drozdowie	Pełnozatrudniony	1,00	0,00	0,00	8,00	9,00
		Niepełnozatrudniony	0,00	0,72	0,00	0,22	0,94
7.	Zespół Szkolno-Przedszkolny w Piątnicy	Pełnozatrudniony	2,00	13,00	3,00	19,00	37,00
		Niepełnozatrudniony	0,00	1,10	0,67	1,00	2,77
Razem		Pełnozatrudniony	3,00	15,00	9,00	44,00	71,00
		Niepełnozatrudniony	0,00	4,15	9,47	5,18	18,80
Ogółem			3,00	19,15	18,47	49,18	89,80

Źródło: opracowanie własne.

Wykres 8. Nauczyciele w szkołach podstawowych Gminy Piątnica, w roku szkolnym 2013/2014



Źródło: opracowanie własne.

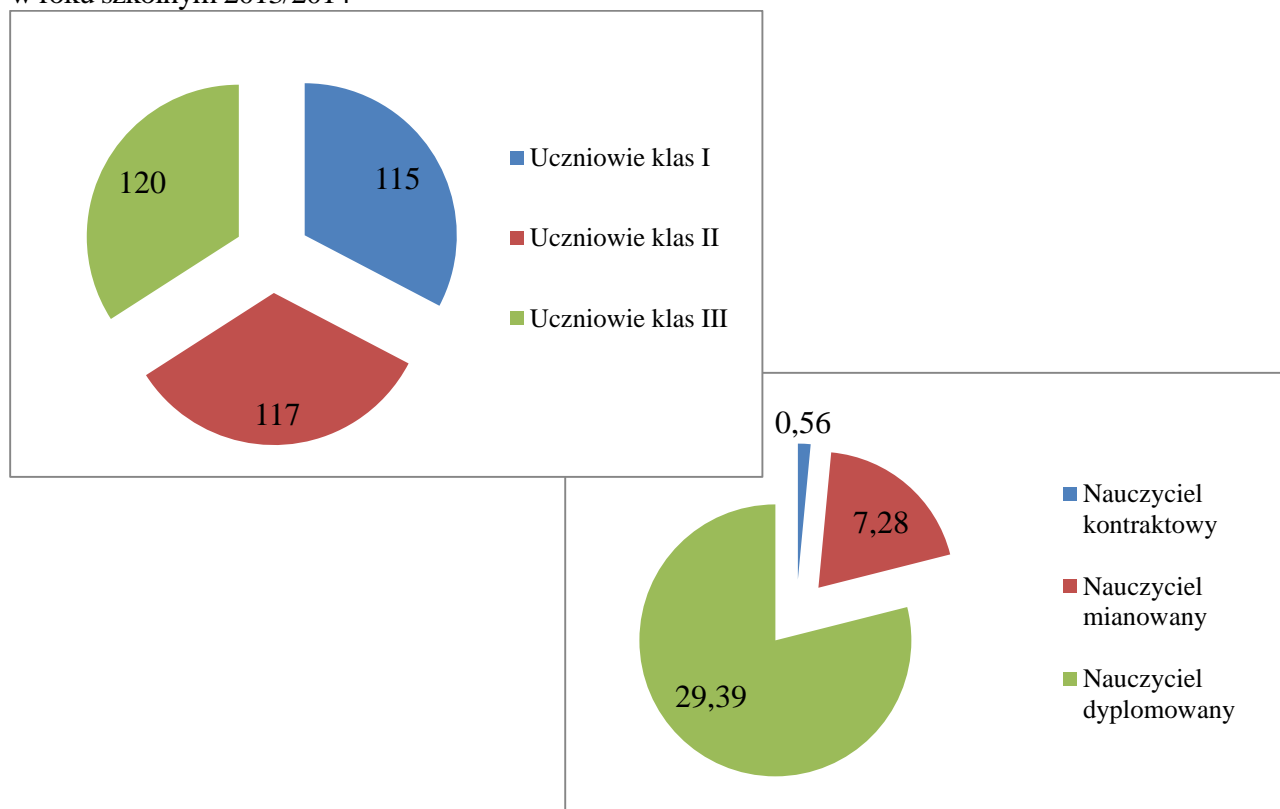
Gmina Piątница pełni również funkcję organu prowadzącego dla publicznego gimnazjum. W roku szkolnym 2013/2014 w 15 oddziałach gimnazjum uczyło się 352 uczniów co średnio na oddział wynosi 23,47 ucznia. Informacje dotyczące liczby uczniów oraz zatrudnionych nauczycieli przedstawiono w poniższej tabeli.

Tabela 17. Liczba uczniów i nauczycieli w Publicznym Gimnazjum im. Ofiar Katynia w Piątнице, w roku szkolnym 2013/2014

Szkoła	Klasa I	Klasa II	Klasa III	Razem
Publiczne Gimnazjum w Piątнице	Uczniowie			
	115	117	120	352
	Nauczyciele			
	Nauczyciel kontraktowy	Nauczyciel mianowany	Nauczyciel dyplomowany	Rodzaj zatrudnienia
	0,00	6,00	28,00	Pełnozatrudnieni
	0,56	1,28	1,39	Niepełnozatrudnieni
Ogółem	0,56	7,28	29,39	

Źródło: opracowanie własne.

Wykres 9. Liczba uczniów i nauczycieli w Publicznym Gimnazjum im. Ofiar Katynia w Piątнице, w roku szkolnym 2013/2014



Źródło: opracowanie własne.

Tak jak w przypadku szkół podstawowych, tak i w gimnazjum największą grupę zawodową stanowią nauczyciele dyplomowani.

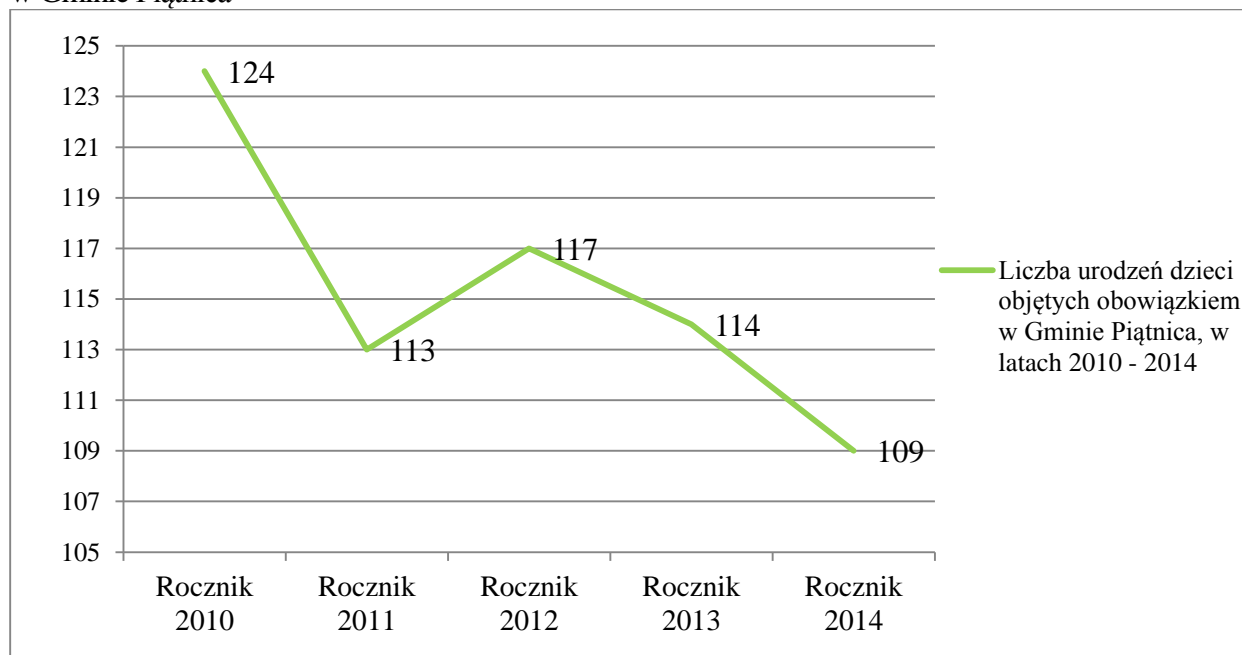
Przyszłość oświaty gminnej w znacznym stopniu zależy od liczby dzieci narodzonych obecnie, które to dzieci za kilka lat zostaną beneficjentami systemu oświatowego. Liczbę urodzeń dzieci w obwodach szkolnych Gminy Piątница przedstawia poniższa tabela.

Tabela 18. Liczba urodzeń dzieci objętych obowiązkiem w Gminie Piątница, w latach 2010 – 2014

Lp.:	Nazwa szkoły	Liczba urodzeń				
		Rocznik 2010	Rocznik 2011	Rocznik 2012	Rocznik 2013	Rocznik 2014
1	Szkoła Podstawowa w Piątницы	58	44	49	51	47
2	Szkoła Podstawowa w Dobrzyjałowie	11	10	19	13	6
3	Szkoła Podstawowa w Olszynach	7	8	11	7	7
4	Szkoła Podstawowa w Rakowie Boginiach	8	12	6	8	10
5	Szkoła Podstawowa w Drozdowie	16	17	11	14	11
6	Szkoła Podstawowa w Kisielnicy	10	9	8	12	11
7	Szkoła Podstawowa w Jeziorku	14	13	13	9	17
RAZEM		124	113	117	114	109

Źródło: opracowanie własne.

Wykres 10. Liczba urodzeń dzieci w latach 2010 – 2014, które zostaną objęte obowiązkiem szkolnym w Gminie Piątница



Źródło: opracowanie własne.

Jak wynika z powyższego wykresu, mimo dodatniego przyrostu naturalnego, łączna liczba urodzeń dzieci (w latach 2010 – 2014) objętych obowiązkiem szkolnym od roku

2015/2016, zmniejsza się praktycznie z roku na rok. Odnotowuje się tendencję spadkową, z poziomu 124 dzieci urodzonych w roku 2010, do poziomu 109 urodzonych w roku 2014.

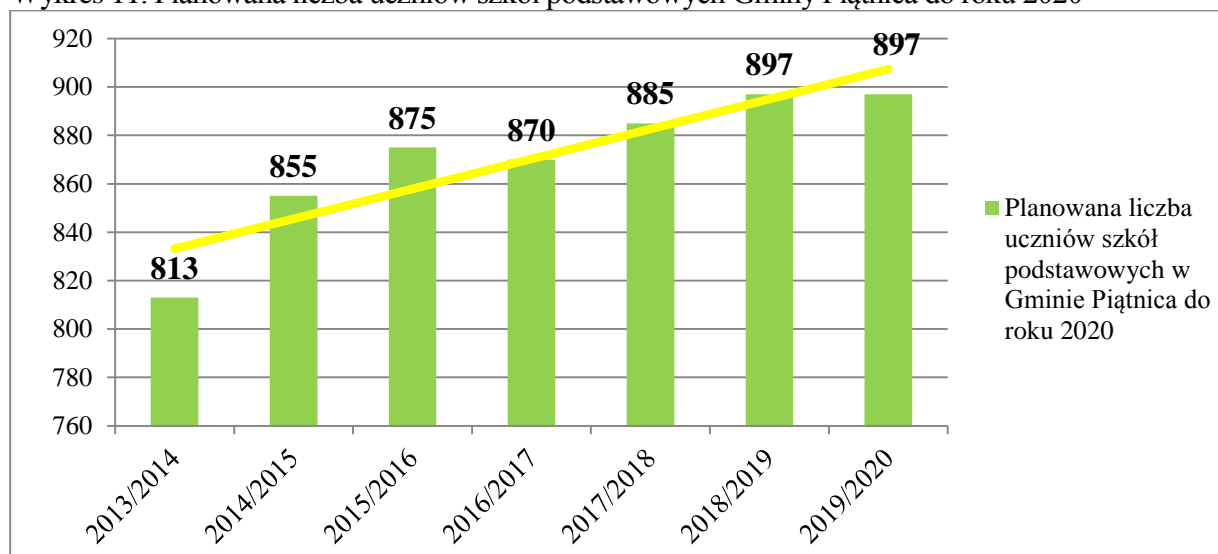
Przyjmując założenie, że wszystkie urodzone dzieci powiększą gminny system, planowaną łączną liczbę uczniów przedstawiono w poniższej tabeli.

Tabela 19. Planowana liczba uczniów szkół podstawowych Gminy Piątница do roku 2020

Rok szkolny	Oddział przedszkolny	Klasa I	Klasa II	Klasa III	Klasa IV	Klasa V	Klasa VI	Razem
2013/2014	182	109	102	102	118	104	96	813
2014/2015	138	182	109	102	102	118	104	855
2015/2016	124	138	182	109	102	102	118	875
2016/2017	113	124	138	182	109	102	102	870
2017/2018	117	113	124	138	182	109	102	885
2018/2019	114	117	113	124	138	182	109	897
2019/2020	109	114	117	113	124	138	182	897

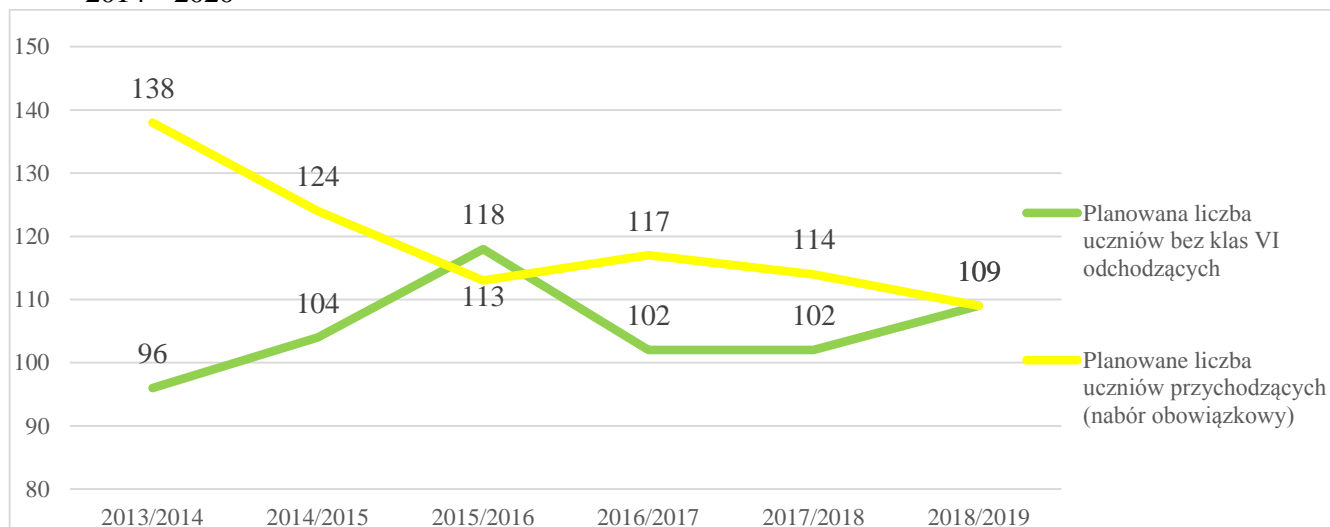
Źródło: opracowanie własne.

Wykres 11. Planowana liczba uczniów szkół podstawowych Gminy Piątница do roku 2020



Źródło: opracowanie własne.

Wykres 12. Planowany przyrost liczby uczniów szkół podstawowych w Gminie Piątnica, w latach 2014 – 2020



Źródło: opracowanie własne.

Jak wynika z powyższej tabeli, liczba uczniów szkół podstawowych w gminnym systemie oświatowym do roku 2020 wykazuje tendencję wzrostową z poziomu 813 uczniów w roku szkolnym 2013/2014, do 897 uczniów w roku szkolnym 2019/2020. Spowodowane to jest większymi przyrostami uczniów wchodzących do systemu oświatowego od liczby uczniów przechodzących do wyższego poziomu edukacyjnego, co przedstawia wykres 11.

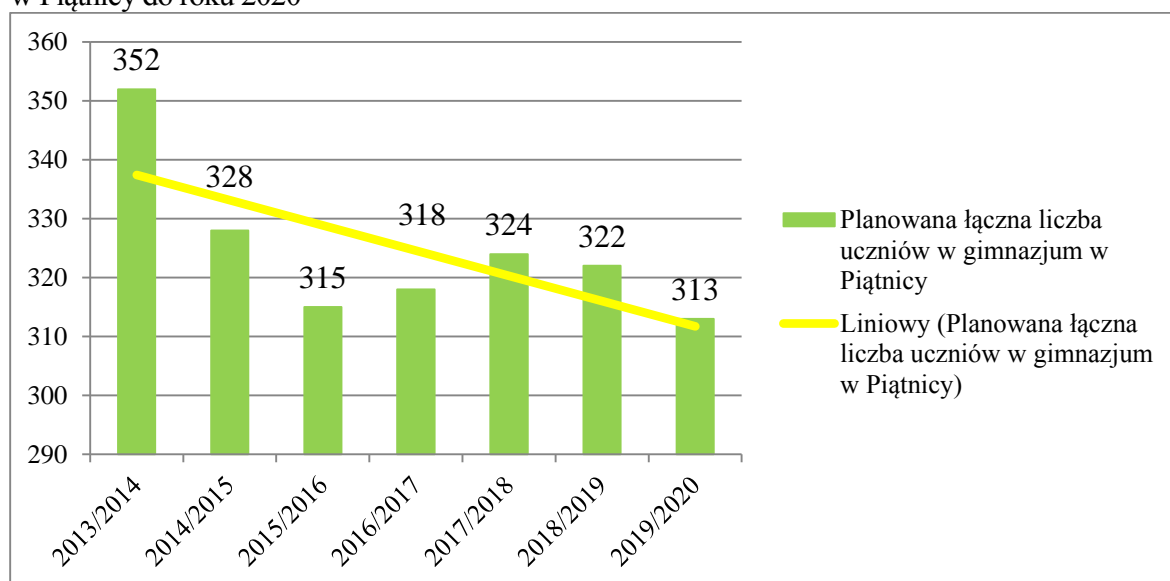
Zmiany liczby uczniów w gimnazjum przedstawia poniższa tabela i wykresy.

Tabela 20. Planowana łączna liczba uczniów w Publicznym Gimnazjum im. Ofiar Katynia w Piątnicy do roku 2020

Rok szkolny	Uczniowie klas I	Uczniowie klas II	Uczniowie klas III	Razem
2013/2014	115	117	120	352
2014/2015	96	115	117	328
2015/2016	104	96	115	315
2016/2017	118	104	96	318
2017/2018	102	118	104	324
2018/2019	102	102	118	322
2019/2020	109	102	102	313

Źródło: opracowanie własne.

Wykres 13. Planowana łączna liczba uczniów w Publicznym Gimnazjum im. Ofiar Katynia w Piątnicy do roku 2020



Źródło: opracowanie własne.

Planowana łączna liczba uczniów w Publicznym Gimnazjum im. Ofiar Katynia w Piątnicy do roku 2020, wykazuje tendencję spadkową, z 352 uczniów w roku szkolnym 2013/2014, do 313 uczniów w roku szkolnym 2019/2020. Przyjęto tutaj założenie, że wszyscy uczniowie klas VI przechodzą do gminnego gimnazjum w Piątnicy.

2.2.9. Infrastruktura społeczna – ochrona zdrowia

W zakresie ochrony zdrowia samorząd gminy realizuje zadania z zakresu profilaktyki i rozwiązywania problemów alkoholowych w postaci gminnego programu profilaktyki i rozwiązywania problemów alkoholowych – zgodnie z ustawą z dnia 26 października 1982 r. o wychowaniu w trzeźwości i przeciwdziałaniu alkoholizmowi. Realizuje również usługi opiekuńcze dla osób z zaburzeniami psychicznymi jako zadanie zlecone przez administrację rządową. Na terenie Gminy Piątnica w miejscowości Kisielnica funkcjonuje Ośrodek Rehabilitacji Konnej. Ośrodek zajmuje się hipoterapią, głównie dla dzieci z porażeniem mózgowym.

W zakresie lecznictwa zamkniętego i specjalistycznego miasto i gmina obsługiwana jest przez szpital i poradnie specjalistyczne w Łomży, Białymstoku oraz inne będące w zasięgu funkcjonowania Kasy. W Piątnicy funkcjonują także gabinety lekarzy w oparciu o strukturę NZOZ. W zakresie zaopatrzenia w leki gmina obsługiwana jest przez aptekę w Piątnicy.

W porównaniu z pozostałymi terenami wiejskimi województwa dostępność usług medycznych należy ocenić jako lepszą, co charakteryzuje wyższy wskaźnik ilości lekarzy, dentyistów i pielęgniarek na 10 000 ludności.

Dla mieszkańców Gminy Piątnica dostęp do usług medycznych zapewniony jest Zakład Podstawowej Opieki Zdrowotnej w Łomży, Gminny Ośrodek Zdrowia w Piątnicy.

2.2.10. Pomoc społeczna

Pomoc społeczna jest instytucją polityki społecznej państwa, mającą na celu umożliwienie osobom i rodzinom przezwyciężanie trudnych sytuacji życiowych, których nie są one w stanie pokonać, wykorzystując własne uprawnienia, zasoby i możliwości. Pomoc społeczna wspiera osoby i rodziny w wysiłkach zmierzających do zaspokojenia niezbędnych potrzeb i umożliwia im życie w warunkach odpowiadających godności człowieka.

Głównym zadaniem pomocy społecznej jest zapobieganie trudnym sytuacjom przez podejmowanie działań zmierzających do życiowego usamodzielnienia osób i rodzin oraz ich integracji ze środowiskiem. W Gminie Piątnica pomoc społeczna świadczona jest przez wyspecjalizowany w tym zakresie podmiot.

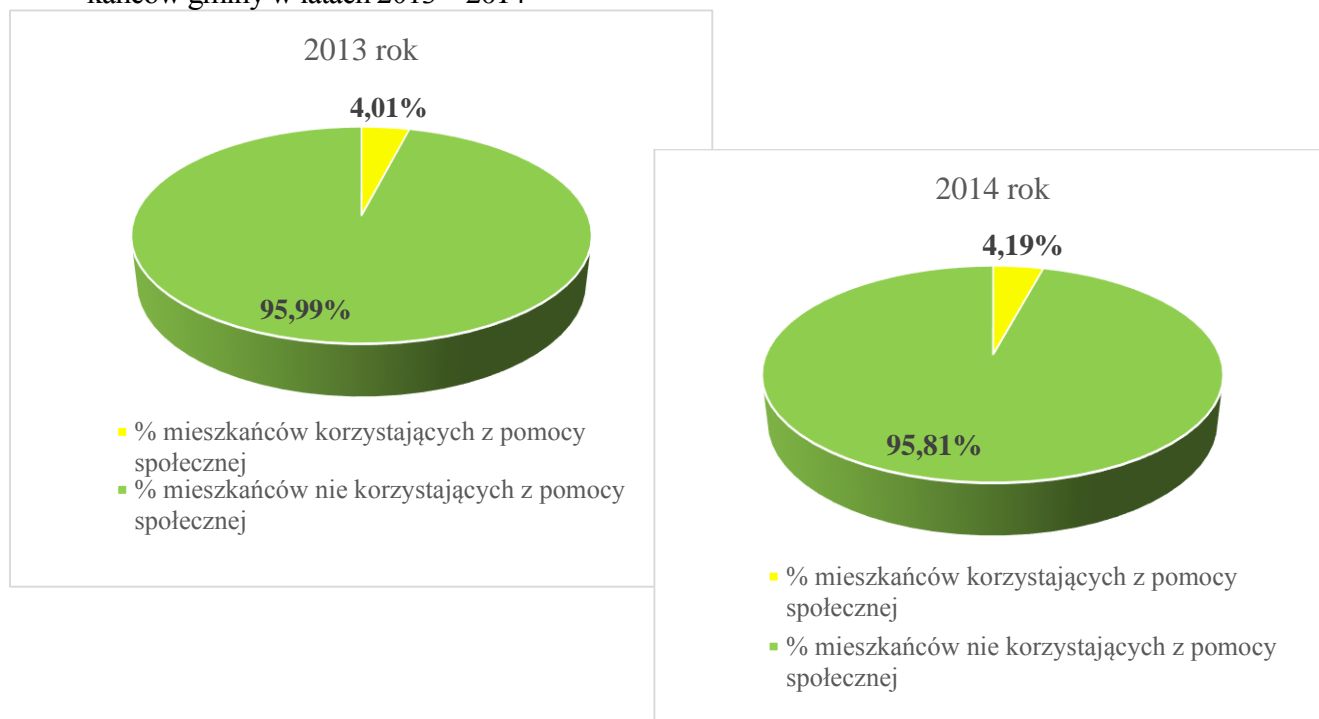
Ośrodek Pomocy Społecznej w Piątnicy jest jednostką organizacyjną Gminy Piątnica. Został utworzony uchwałą Gminnej Rady Narodowej w Piątnicy Nr 46/XIII z dnia 22 kwietnia 1990 r. Zadania realizowane przez Ośrodek, w roku 2014, po stronie wydatków stanowiły kwotę 4.576.614,08 zł, w tym dotacja na dofinansowanie zadań własnych 597.650,61 zł, dotacja na realizację zadań zleconych 2.949.867,36 zł, środki z budżetu gminy 898.706,42 zł oraz środki Europejskiego Funduszu Społecznego 130.389,69 zł.

Najogólniej rzecz ujmując pomoc społeczna realizowana przez Ośrodek Pomocy Społecznej w Piątnicy polega na:

- 1) przyznawaniu i wypłacaniu świadczeń przewidzianych ustawą,
- 2) pracy socjalnej na rzecz beneficjentów pomocy społecznej,
- 3) prowadzeniu i rozwoju niezbędnej infrastruktury socjalnej,
- 4) analizie i ocenie zjawisk rodzących zapotrzebowanie na świadczenia z pomocy społecznej,
- 5) realizacji zadań wynikających z rozpoznanych potrzeb społecznych,
- 6) rozwijaniu nowych form pomocy społecznej i samopomocy w ramach zidentyfikowanych potrzeb mieszkańców gminy.

Udział osób w rodzinach korzystających z pomocy społecznej w stosunku do ogółu mieszkańców Gminy Piątnica, w latach 2013 – 2014, przedstawiają poniższe wykresy.

Tabela 21. Procentowy udział osób korzystających z pomocy społecznej w stosunku do ogółu mieszkańców gminy w latach 2013 – 2014

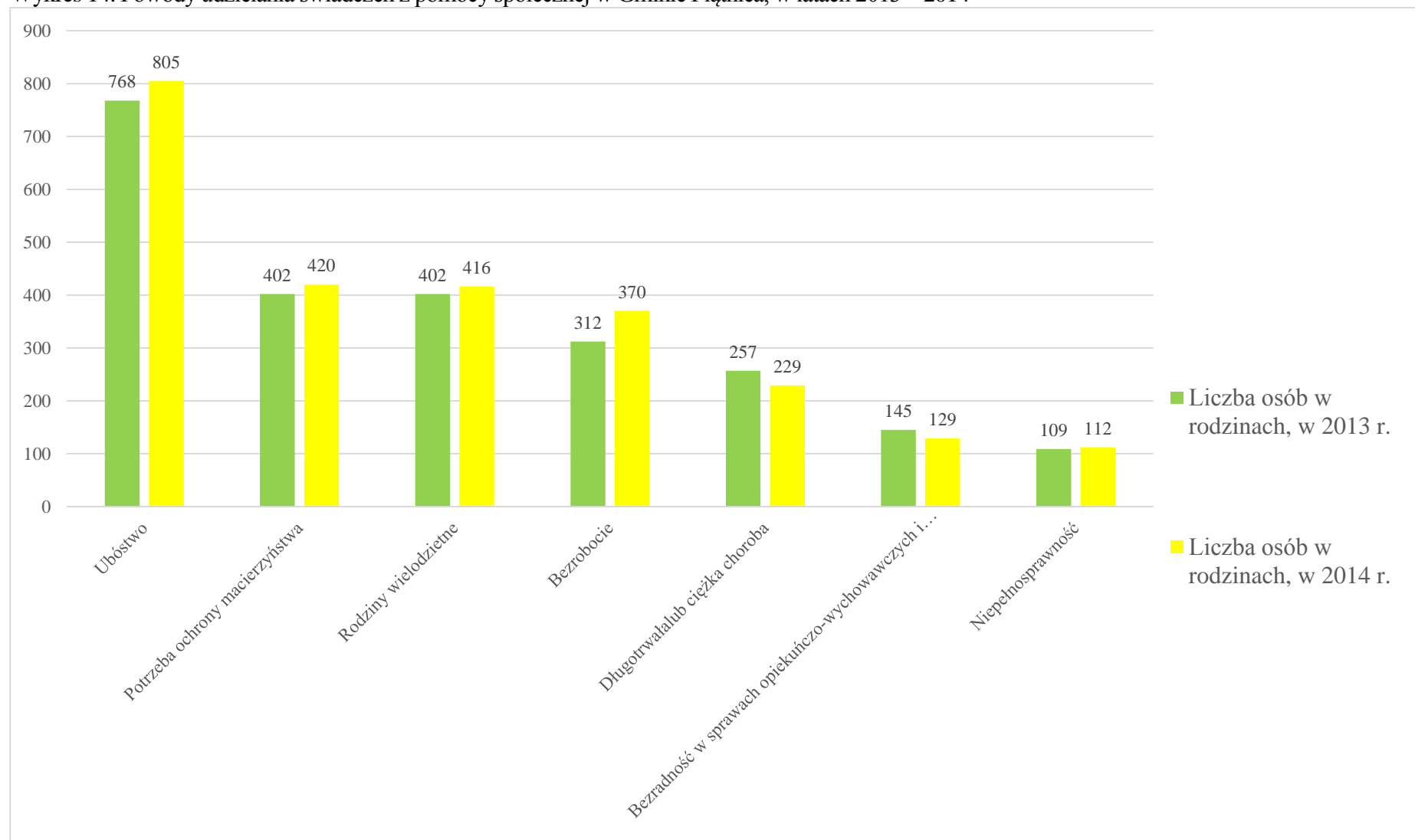


Źródło: opracowanie własne.

System pomocy społecznej w gminie Piątnica tworzą: Ośrodek Pomocy Społecznej prowadzony przez Gminę, placówki prowadzone przez organizacje pozarządowe działające w sferze socjalnej, a także pośrednio, inne jednostki organizacyjne gminy, jednostki organizacyjne powiatu, działające w szeroko rozumianym obszarze polityki społecznej, zdrowia i oświaty, sądownictwo, placówki służby zdrowia, służby mundurowe, sektor gospodarczy.

Funkcjonujący w Gminie Piątnica system pomocy społecznej zapewnia kompleksową pomoc dla dzieci i młodzieży, rodzin z trudnościami opiekuńczo – wychowawczymi, osób bezrobotnych, osób bezdomnych, osób uzależnionych i ich rodzin, ofiar przemocy, osób niepełnosprawnych, osób długo- lub ciężko chorych oraz osób starszych. Jego założeniem jest współpraca, współdziałanie i partnerstwo w tworzeniu i realizacji programów z obszaru polityki społecznej, rozwijaniu aktywnych form pomocy, w których potrzebujący angażowani są w proces zmiany, a także w tworzeniu warunków i promowaniu aktywności społecznej różnych środowisk.

Wykres 14. Powody udzielania świadczeń z pomocy społecznej w Gminie Piątница, w latach 2013 – 2014



Źródło: opracowanie własne.

Wymienione powyżej powody udzielania świadczeń z pomocy społecznej, pozwalają zidentyfikować obszary i zjawiska społeczne generujące w Gminie Piątница zapotrzebowanie na usługi wsparcia z analizowanego zakresu. Do zjawisk tych należy zaliczyć: bezrobocie, bezdomność, niepełnosprawność, starzenie się społeczeństwa, problemy opiekuńczo-wychowawcze, sieroctwo społeczne, przemoc w rodzinie oraz uzależnienia.

2.3. Ład przestrzenny i ekologiczny

Gmina Piątница leży w dorzeczu Narwi i jest nawadniana poprzez jej prawobrzeżne dopływy: Łojewek, Jurę i Penzę. W zlewniach powyższych cieków znajdują się obszary sąsiadujących gmin: Wizna, Mały Płock i Jedwabne. Powiązania hydrograficzne mają istotne znaczenie w zakresie wspólnej dla wszystkich gmin ochrony wód przed zanieczyszczeniami i gospodarowaniem zasobami wodnymi. Rzeźba terenu ukształtowana została w wyniku akumulacyjnej działalności lodowca, a następnie podlegała procesom denudacji, tj. łagodzenia form na niektórych obszarach oraz przekształcaniu w nowe formy na innych terenach.

Dominującą jednostką geomorfologiczną jest wysoczyzna morenowa falista, wyniesiona od 125 m do 155 m n.p.m., o spadkach średnio do 5 %, a miejscami 5-10 %. W obrębie wysoczyzny wyróżnić można: strefę krawędziową, pagórki kemowe, moren czołowych oraz moren martwych lodów, poziom erozyjno-denudacyjny, dolinki wód roztopowych, dolinki denudacyjne i fluwialno-denudacyjne, doliny rzeczne.

Oceniając rzeźbę terenu pod kątem przydatności pod zabudowę należy stwierdzić, że jest ona atrakcyjna krajobrazowo. Duży procent powierzchni zajmują strefy krawędziowe, głęboko wcięte dolinki, zabagnione dna dolin rzecznych i obniżen terenowych.

Pod względem budowy geologicznej Gmina Piątница położona jest na wyniesieniu mazowiecko-suwalskim w obrębie platformy wschodnio-europejskiej. Krystaliczne podłoże występuje dość płytko pod stosunkowo niewielką pokrywą młodszych skał osadowych mezozoicznych i kenozoicznych. Pod utworami czwartorzędowymi występują osady kredowe w postaci margli i wapieni oraz osady trzeciorzędowe wykształcone jako iły, mułki i piaski. Utwory czwartorzędowe reprezentowane są przez plejstocenijskie warstwy akumulacji lodowcowej jako gliny zwałowe przewarstwione utworami akumulacji wodnolodowcowej składającymi się z piasków, żwirów oraz osadów zastoiskowych: pyłów i ilów). Najpowszechniej występującym utworem powierzchniowym są piaski zwałowe pokrywające większą część wysoczyzny w rejonie wsi: Krzewo, Rakowo i Żelechy. Należą do nich piaski gliniaste, pylaste oraz

lokalnie pyły o znacznej miąższości. Duży obszar gminy pokrywają również gliny, przeważnie piaszczyste z pyłami (Nowy Cydzyn, Stary Cydzyn, Jeziorko, Kisielnica, Kownaty).

Pod względem przydatności dla budownictwa utwory akumulacji lodowcowej i wodnolodowcowej należą do gruntów nośnych, a stopień ich nośności uzależniony jest od stopnia zagęszczenia gruntów piaszczystych oraz od stopnia skonsolidowania glin i piasków gliniastych. Mało korzystne dla budownictwa są również gliny i pyły aluwialno-deluwialne wypełniające dolinki denudacyjne i lokalne zagłębienia terenowe.

Gmina Piątница położona jest w zlewni Narwi, która od południowego – zachodu stanowi jej granicę. Nieuregulowane koryto rzeczne sprawia, że Narew w okresie roztopów wiosennych corocznie wylewa na rozległe tereny terasy zalewowej. Profil podłużny doliny charakteryzuje minimalny spadek nie przekraczający 2 %. Dno doliny leży na wysokości 99 – 101 m n.p.m. W tej części doliny rzeka silnie meandruje, a jej koryto nabiera malowniczego charakteru krajo-brazowo-przyrodniczego. W okolicach wsi Niewodowo od głównego koryta rzeki odchodzi odnoga zwana Narwicą, płynąca wzdłuż północnego obrzeża doliny. Liczne zakola i starorzecza tworzą bogatą sieć hydrograficzną. Wahania stanów wód w rzece dla wielolecia dla stacji wodowskazowej w Piątnicy zawierają się pomiędzy maksimum 428 cm i minimum 68 cm, przy średnim rocznym stanie 275 cm.

Gmina posiada kilkadziesiąt naturalnych bądź sztucznych zbiorników wodnych. Najliczniej reprezentowane są w okolicach wsi Jeziorko, Poniat, Stary Cydzyn i Górki-Sypniewo. W dolinie Narwi w rejonie Drozdowa, Krzewa, Niewodowa i Kalinowa występują zbiorniki o charakterze starorzeczy. W kilku innych wsiach spotyka się stawy i zbiorniki przeciwpożarowe.

Pod względem warunków hydrogeologicznych obszar gminy podzielony jest na trzy rejon o odmiennych warunkach występowania wód gruntowych. Pierwszy rejon obejmuje tereny, gdzie wody gruntowe tworzą ciągły i swobodny poziom utrzymujący się w łatwo przepuszczalnych zasilanych wodami opadowymi, infiltracyjnymi i spływem podziemnym z sąsiednich obszarów. Wody tego poziomu powiązane są ze stanami wód rzecznych, a wahania zwierciadła wód gruntowych uzależnione są od wysokości terenu i intensywności opadów.

Odmienne warunki hydrogeologiczne panują na obszarach, gdzie zasadniczy poziom wód gruntowych zalega pod warstwą trudno przepuszczalnych utworów gliniastych (Stary Drożęcín, Elźbiecín, Jeziorko, Kisielnica, Marianowo i Wiktorzyn). Na terenach tych swobodne rozprzestrzenianie się ciągłego poziomu wód może ulegać zakłóceniom i tworzyć zwierciadło o napiętym charakterze.

Trzeci rejon hydrogeologiczny występuje w strefie krawędziowej doliny Narwi i innych cieków. Charakteryzuje się on przewagą spływu powierzchniowego nad infiltracją wgłębną. Pierwszy poziom wód gruntowych zalega na głębokości 2-3 m. Gleby wykształciły się z utworów czwartorzędowych, plejstoceńskich piasków, glin i pyłów polodowcowych, oraz holocenijskich utworów rzecznych i bagiennych. Zróżnicowanie pokrywy glebowej jest znaczne i wiąże się z różnym składem mechanicznym gleb i stosunkami wodnymi. Dla obszaru wysoczyznowego charakterystyczne są gleby bielcowe i brunatne, dla dolin mady oraz gleby murszowe, torfowe i torfowo-mułowe.

Najwyższe walory w skali gminy posiadają gleby brunatne i bielcowe pszenne dobre lub pszenno-żytnie, IIIa-IIIb klasy bonitacyjnej. Charakteryzują się one znaczną zasobnością w składniki pokarmowe, dobrymi warunkami wodno-powietrznymi, dobrą strukturą i są łatwe do uprawy. Przy prawidłowym gospodarowaniu pozwalają uzyskiwać wysokie plony wszystkich gatunków uprawnych. Gleby te występują w okolicach wsi: Kisielnica, Nowy Cydzyn, Drozdowo.

W klasie IIIb-IVb pozostają czarne ziemie należące do kompleksu zbożowo-pastewnego mocnego. Dorównują wyżej wymienionym glebom zawartością składników pokarmowych, ale z uwagi na wadliwe stosunki wodne (okresowe nadmiary lub niedobory wilgotności) ich bonitacja jest niższa. Gleby zbożowo-pastewne mocne wymagają specjalnego doboru gatunków oraz odmian o znacznej tolerancji stosunków wodnych i przy sprzyjającej pogodzie dają bardzo wysokie plony. Poważnym problemem tych gleb, związanym z obszarem ich występowania, jest zjawisko erozji polegającej na rozmywaniu stoków i splukiwaniu gleb do obszarów niżej położonych.

Średnio korzystne warunki do uprawy stwarzają gleby brunatne żytnio-ziemniaczane oraz czarne ziemie w kompleksie zbożowo-pastewnym słabym w IVa-IVb klasie bonitacyjnej. Gleby brunatne są mniej zasobne w składniki pokarmowe i bardziej wrażliwe na przesuszanie. Najbardziej nadają się pod uprawy owsa, jęczmienia, koniczyny, saradeli, niektórych warzyw, zwłaszcza marchwi. Czarne ziemie okresowo wykazują nadmiar lub niedobór wilgoci. Uprawa tych gleb musi uwzględniać dokładny dobór gatunków i odmian roślin. Kategorie tych gleb spotyka się we wsiach: Marianowo, Drozdowo, Kosaki, Żelechy, Wyrzyki, Kisielnica.

Rejony występowania powyższych gleb w klasach bonitacyjnych III-IV predysponowane są do wysokotowarowej produkcji roślinnej. Formy pozarolniczego zagospodarowania tych gleb nie powinny być uwzględniane.

Pozostałe gleby niepodlegające ochronie prawnej przed zmianą sposobu użytkowania na nierolniczy wykazują mniejszą przydatność rolniczą. W grupie tych gleb wyróżniono m.in. gleby brunatne lub czarne ziemie żytńio-ziemniaczane słabe z niewielkim udziałem gleb zbożowo-pastewnych w V klasie bonitacyjnej charakteryzujące się małą zawartością składników pokarmowych, niezbyt korzystnymi warunkami powietrzno-wodnymi, okresowym niedoborem lub nadmiarem wilgoci. Podniesienie stopnia ich kultury jest bardzo trudne i wymaga melioracji oraz stosowania znacznych ilości nawozów. Przydatne są jedynie pod uprawę żyta, ziemniaków i łubinu żółtego, a na glebach wilgotnych kapusty, brukwi i innych roślin pastewnych. Ponadto wymienić należy najuboższe gleby, do których zaliczono gleby brunatne wylugowane żytńio-łubinowe V-VI klasy bonitacyjnej. Gleby te są bardzo przepuszczalne i ubogie pokarmowo. Brak jest tutaj praktycznych możliwości podniesienia ich wartości rolniczej. Nadają się głównie pod uprawę żyta i łubinu. W warunkach gospodarki drobnotowarowej uprawa tych gleb jest nieopłacalna i w pierwszej kolejności winny być przeznaczane na cele nierolnicze.

Spośród użytków zielonych przeważającą powierzchnię zajmują gleby hydrogeniczne w kompleksie średniej przydatności rolniczej, w III i IV klasie bonitacyjnej o dość korzystnych warunkach wodno-pokarmowych dla roślin. Tereny te predysponowane są do wysokotowarowej produkcji paszy.

Użytki zielone słabe położone są na bardzo lekkich glebach murszowych lub torfowych w V klasie bonitacyjnej. Na ogół wymagają poprawy stosunków wodnych. Pasze z nich uzyskiwane są gorszej jakości, a plony niższe. Mogą one jednak zaspokajać potrzeby gospodarstw w skali lokalnej. Celowe jest pozostawienie ich w dotychczasowym użytkowaniu ze względu na specyfikę gleb hydrogenicznych oraz rolę, jaką odgrywają w funkcjonowaniu biologicznym ekosystemów łąkowo-pastwiskowych.

Pod względem lesistości Gmina Piątńica należy do obszarów słabo zalesionych, a odsetek lasów w strukturze użytkowania wynosi nieco ponad 18,7 % ogólnej jej powierzchni, przy 29,5 % w województwie podlaskim. W strukturze własności lasy Nadleśnictwa Łomża stanowią 1.426 ha, co stanowi około 35 % powierzchni leśnych, a lasy prywatne zajmują powierzchnię 2.653 ha.

Lasy rozmieszczone są nierównomiernie. Największe kompleksy występują północnej i wschodniej części gminy (rejon wsi Dobrzyjałowo, Drozdowo, Jeziorko, Krzewo i Wiktorzyn). Największe powierzchnie zajmują siedliska lasu świeżego z wielogatunkowym drzewostanem z przewagą sosny, świerka, lipy, dębu, osiki i brzozy. W silnie rozwiniętym podszycie występuje jałowiec i kruszyna. Runo leśne tworzą: borówka, jeżyna, poziomka

i inne. W przestrzennym rozmieszczeniu występują w okolicach Wiktorzyna, Drozdowa, Kalinowa i Elźbiecina.

Siedliska boru mieszanego świeżego oraz lasu mieszanego zajmują łącznie ponad 90 % powierzchni leśnej. W zasadzie są to lasy korzystne dla rekreacji. Tylko drzewostany młode do lat 40 wymagają wyznaczenia dróg do penetracji ze względu na małą odporność drzew na zniszczenie. Pozostałe 10 % stanowią siedliska wilgotne występujące w dolinach rzecznych i obniżeniach terenowych. Obszary leśne posiadają różne znaczenie, wśród których wymienić trzeba: gospodarcze, turystyczne i ekologiczne. Gospodarcze znaczenie lasów jest niewielkie. Na stan taki wpływ mają przede wszystkim: duże rozdrobnienie powierzchni leśnych, młoda struktura drzewostanów, małe zróżnicowanie gatunków, niska odporność siedliskowa. Nie bez znaczenia jest fakt, że lasy stanowią zaledwie 18,7 % procent powierzchni gminy. Gospodarcza rola lasów ogranicza się, zatem do prac pielęgnacyjnych i bieżących potrzeb właścicieli. Małe jest również znaczenie turystyczno-wypoczynkowe. Najbardziej predysponowane do tych celów są kompleksy leśne położone w okolicach wsi Elźbiecin, Rakowo i Drozdowo. Występujące tam las i bór mieszany świeży z drzewostanem sosnowym w wieku 40 – 60 lat tworzy swoisty klimat wnętrza lasów, sprzyjający pobytowi ludzi i regenerujący ich zdrowie. Obszary leśne podnoszą atrakcyjność krajobrazową.

Specyfika środowiska przyrodniczego sprawia, że największe znaczenie posiada ekologiczna funkcja lasów (glebochronna, wiatrochronna, klimatyczna). Dotyczy to zwłaszcza olsów występujących w dolinach rzecznych i obniżeniach terenowych. Roślinność odznacza się tutaj znacznym zróżnicowaniem i pełni funkcję stabilizującą stosunki wodne oraz procesy glebotwórcze. Panuje tu niekorzystny mikroklimat, a środowisko siedliskowe odznacza się małą odpornością. Lasy tego typu poprzez swoją odmienność florystyczną i ekologiczną stanowią istotny element wzbogacający otwarty krajobraz wiejski.

Występowanie roślinności łąkowej i bagiennej nierozzerwalnie związane jest z dolinami rzecznyymi charakteryzującymi się specyficznymi warunkami gruntowo-wodnymi. Prace melioracyjne użytków zielonych spowodowały daleko idące procesy odwodnień i nieodwracalnej degradacji tych terenów. Końcowym efektem było wyginięcie roślinności związanej z dawnymi metodami gospodarki łąkarskiej oraz ograniczenie zasięgu występowania cennych przyrodniczo łąk trzęślicowych i innych. Obecnie tereny łąkowe zajmują 2.153 ha, co stanowi 9,7 % ogólnej powierzchni gminy, zwłaszcza w dolinie Narwi i dolinkach małych cieków wodnych. Roślinność łąkową uzupełnia roślinność bagienne, głównie trzciniowo – szuwarowa porastająca brzegi Narwi i liczne nieużytki występujące w jej dolinie.

W podziale klimatycznym Polski Gmina Piątница zaliczana jest do dzielnicy podlaskiej charakteryzującej się średnią roczną temperaturą powietrza 6,5^o C, z najcieplejszym lipcem 11,4^o C i najzimniejszym lutym: -5,0^o C. Wysoka amplituda temperatur wynosząca 22,4^o C świadczy o wpływie kontynentalizmu wschodniego. W ciągu roku notuje się średnio 52 dni mroźnych z temperaturą poniżej 0^o C oraz 25 dni gorących z temperaturą powyżej 25^o C. Przeciętnie obserwuje się 131 dni z przymrozkiem, najwięcej w styczniu. Okres wegetacji trwa tutaj około 200-210 dni, rozpoczynając się około 10 kwietnia i kończąc się 25 października. Lato trwa 60-70 dni, a zima 100-110 dni. Wilgotność względna powietrza wykazuje przebieg podobny do przeciętnego w kraju i w skali rocznej wynosi 82 %.

Krajobraz naturalny stanowi zasób środowiska przyrodniczego, na który składają się: ukształtowanie terenu, wody powierzchniowe, pokrycie terenu, obiekty ochrony przyrody. Najbardziej wartościową jego cechą jest stosunkowo bogata rzeźba terenu uwarunkowana różnicami wzniesień w obrębie utworów akumulacji lodowcowej (wysoczyzna morenowa), a formami erozyjno-denudacyjnymi (dolina Narwi). Wysokości względne pomiędzy poszczególnymi formami morfologicznymi dochodzą do kilkudziesięciu metrów. Duże jest również zróżnicowanie nachyleń terenu, od ponad 15% do prawie płaskich form dolinnych. Dzięki tak ukształtowanej rzeźbie w krajobrazie naturalnym zaznaczają się liczne punkty widokowe z rozciągającą się panoramą najbliższej okolicy.

Atrakcyjność krajobrazową w dużym stopniu wzbogacają wody powierzchniowe. Turystyczne zagospodarowanie Narwi ograniczają: stan sanitarny wód, miejscami utrudniona dostępność brzegowa, odcinkowy brak spławności oraz zabagniona dolina.

Na stan walorów krajobrazu naturalnego istotny wpływ ma szata leśna, w szczególności porastająca kulminacje terenowe, stanowiące dominanty krajobrazowe. Obszary dolin rzecznych oraz obniżeń terenowych wypełnionych często siecią mniejszych cieków i rowów melioracyjnych pełnią funkcję ekologiczną tworząc na terenie gminy lokalny system powiązań przyrodniczych w postaci korytarzy ekologicznych. W skład systemu wchodzi biocenozy łąkowo-pastwiskowe, leśne, bagienne i wodne skupiające obszary biologicznie czynne. Wyszczególnione powyżej tereny zieleni tworzą korytarze ekologiczne umożliwiające prawidłowe przewietrzanie, pełnią zasadniczą rolę w systemie stosunków wodnych, skupiają bogatą ilość gatunków roślin i zwierząt, umożliwiają im migrację itp. Ze względu na funkcje ekologiczne, jakie pełnią, wskazane są do pozostawienia w dotychczasowym użytkowaniu.

Obszary i obiekty chronione:

1. **Rezerwat przyrody „Kalinowo”** – obejmuje kompleks leśny należący do Nadleśnictwa Łomża położony na południowym zboczu doliny Narwi pomiędzy Kalinowem i Drozdowem. Ze względu na specyficzny układ topograficzny związany z dużym nachyleniem terenu (deniwelacje rzędu 40 m) rezerwat posiada wiele cech swoistych. Celem ochrony jest zachowanie w stanie naturalnym wielogatunkowego lasu liściastego z zespołami grądu czyścicowego i grądu typowego oraz dąbrowy świetlistej z rzadkimi roślinami tworzącymi murawy kserotermiczne. Na terenie rezerwatu występuje 6 gatunków podlegających ochronie prawnej: lilia złotogłów, naparstnica zwyczajna, zawilec wielokwiatowy, rojnik pospolity, gnieździk leśny i podkolan biały.
2. **Łomżyński Park Krajobrazowy Doliny Narwi** obejmuje tereny położone w dolinie Narwi na odcinku od Bronowa do Łomży wraz ze strefą krawędziową w obrębie gmin: Łomża, Piątnica i Wizna, na powierzchni około 7.500 ha. W gminie Piątnica granica parku krajobrazowego przebiega od mostu na Narwi w Piątnicy Poduchownej, wzdłuż drogi krajowej nr 64 Piątnica – Jeżewo, dalej wzdłuż drogi Piątnica – Bronowo obejmując grunty rolne i leśne położone w strefie krawędziowej oraz dno doliny Narwi w następujących wsiach: Piątnica Włociańska, Kalinowo, Drozdowo, Niewodowo, Rakowo Czachy i Rakowo Boginie, Krzewo Stare, Kossaki i dalej w kierunku Bronowa w gminie Wizna.
3. **Obszar Chronionego Krajobrazu Równiny Kurpiowskiej i Doliny Dolnej Narwi** obejmuje południowo – zachodnią część gminy i w skład obszaru wchodzi tereny wsi: Piątnica Poduchowna, Czarnocin, Pęza, Stary Drożęcín, Nagórki, Drożęcín-Lubiejewo. Łącznie w granicach obszaru znalazło się 1.246 ha (2,5 % ogółu powierzchni), w tym 1.115 ha użytków rolnych, 32 ha lasów i 75 ha wód. W myśl rozporządzenia celem ochrony jest zachowanie wyróżniających się krajobrazowo terenów o różnych typach ekosystemów.

Powyższe tereny chronione położone są na obszarze Natura 2000. Katalog obszarów Natura 2000 zawiera opisy ponad 1000 polskich obszarów Natura 2000. Budowany jest on przez Instytut na rzecz Ekorozwoju od 2005 r. i stopniowo rozbudowywany. W związku ze znaczną rozbudową w latach 2007-2009 sieci obszarów Natura 2000 w Polsce, katalog ten został w roku 2009 w ramach projektu „Natura 2000 motorem zrównoważonego rozwoju” mocno rozbudowany, a opisy obszarów zamieszczone w nim wcześniej zostały zweryfikowane i uaktualnione. Uszczegóławiając obszary Natura 2000, w odniesieniu do Gminy Piątnica, wymienić należy¹:

1. **Obszar Doliny Dolnej Narwi** – leży na Nizinie Północnomazowieckiej pomiędzy Łomżą a Pułtuskim. Długość nurtu rzeki wynosi ok.140 km, a szerokość doliny zmienia się

¹ Na podstawie: <http://natura2000.gdos.gov.pl/datafiles>, z dnia 10.06.2015 r.

w zakresie 1,5-7 km. Niemal na całym odcinku rzeka silnie meandruje. Brzegi rzeki są generalnie strome. Szerokość nurtu wynosi 80-100 m. Znajdują się tu wypłylenia i łachy, oraz liczne starorzecza. W dolinie występują zadrzewienia wierzbowe i olchowe a także niewielkie połacie borów sosnowych. Obszary leśne są poprzeplatane terenami otwartymi, na których dominują pastwiska. W obszarze Doliny Dolnej Narwi występuje co najmniej 35 gatunków ptaków z Załącznika I Dyrektywy Ptasie, 19 gatunków z Polskiej Czerwonej Księgi (PCK). Teren ten to bardzo ważna ostoja ptaków wodno-błotnych, szczególnie w okresie lęgowym. W okresie tym obszar zasiedla co najmniej 1% populacji krajowej następujących gatunków ptaków: batalion (PCK), błotniak łąkowy, dubelt (PCK), kraska (PCK), krwawodziób, kulik wielki (PCK), kulon (PCK), łabędź krzykliwy, rybitwa białoczarna (PCK), rybitwa czarna, rybitwa rzeczna, rycyk, sieweczka rzeczna, sowa błotna (PCK), zimorodek. Natomiast w okresie wędrówek występuje tu co najmniej 1% populacji szlaku wędrówkowego bataliona oraz stosunkowo duże koncentracje osiąga rybitwa białoskrzydła.

2. **Obszar Mokradel Kolneńskich i Kurpiowskich** – ma charakter dyspersyjny, obejmujący 15 rozrzuconych po Wysoczyźnie Kolneńskiej i Równinie Kurpiowskiej obiektów o charakterze mokradłowym, wśród których znajdują się: fragment doliny rzeki Rybnicy, 3 niewielkie jeziora dystroficzne oraz kilkanaście zagłębień wypełnionych torfami przejściowymi i wysokimi, w tym m.in. jezioro dystroficzne niedaleko miejscowości Poniat (Gmina Piątница) z piaszczystymi brzegami, pokrytymi cienką warstwą utworów organicznych. Na wysokie walory przyrodnicze obszaru wpływa znaczne, wewnętrzne zróżnicowanie siedliskowe na stosunkowo niewielkiej powierzchni, jak i rzadkość tego typu elementów w krajobrazie Wysoczyzny Kolneńskiej i Równiny Kurpiowskiej. Stwierdzono tu 10 typów (wraz ze zróżnicowaniem na podtypy) siedlisk przyrodniczych. Niektóre z nich należą do siedlisk rzadkich na terenie obu mezoregionów (zwłaszcza bory bagiennie, sosnowo-brzozowy las bagienny, a niektóre są rzadko spotykane w całej północno-wschodniej Polski (jak doskonale tu zachowane torfowiska przepływowe),
3. **Obszar Ostoi Narwiańskiej** – Narew jest największą rzeką północno-wschodniej Polski. Jej źródła znajdują się na terenie Białorusi w kompleksie torfowisk Dzikie Błoto. Odcinek doliny od źródeł do ujścia Biebrzy określa się terminem Dolina Górnej Narwi, natomiast odcinek poniżej Kotliny Biebrzańskiej wyróżnia się jako Dolinę Dolnej Narwi. Dolina Górnej Narwi jest szerokim obniżeniem terenowym leżącym pomiędzy Wysoczyzną Białostocką, Równiną Bielską i Wysoczyzną Wysokomazowiecką. Od źródeł do Suraża rzeka płynie równoleżnikowo, pod Surażem skręca na północ, zatacza wraz z doliną trzy szeroko-

kie łuki, po czym ponownie zmienia swój bieg na równoleżnikowy i wkracza do Kotliny Biebrzańskiej. Poniżej Wizny dolina zatacza szeroki łuk i zmienia kierunek na północny, by poniżej Nowogrodu zmienić ostatecznie bieg na południowo-zachodni. Ostoja Narwiańska obejmuje przeważającą część dna i zboczy doliny Narwi na odcinku pomiędzy ujściem Supraśli na wschodzie i ujściem Szkwy na zachodzie. Poniżej Tykocina dolina Narwi wykorzystuje obniżenie Kotliny Biebrzy Dolnej. Dolina jest wykształcona na powierzchni plejstoceńskiego stożka napływowego i ma charakter madowy. Przeważają mady piaszczyste lekkie i bardzo lekkie. Powierzchnię madowiska urozmaicają liczne "wyspy" starszego tarasu zalewowego i zarośnięte lub zarastające starorzecza. Na najwyższych odsypach korytowych nie przykrytych przez gleby aluwialne występują wydmy. Są to formy małe, o łukowatym kształcie naśladującym w planie kształt form fluwialnych. Torfy występują jedynie sporadycznie w obniżeniach terenowych przy krawędzi doliny i w zarastających starorzeczach. Dolinę cechuje bogata mikrorzeźba, której odzwierciedleniem jest duże zróżnicowanie siedliskowe. Od połączenia z Biebrzą Narew zmienia swój bieg na południowo-zachodni i wpływa w Kotlinę Wizny, która rozciąga się od równoleżnikowej doliny Narwi na północy do zwężenia doliny pod Pniewem. Całkowita powierzchnia Kotliny wynosi około 10 tys. ha, z czego około 8 tys. ha jest zajęte przez torfowiska, w przewadze zmeliorowane i znajdujące się w fazie decesji. Torfowisko tworzy tu zwarty kompleks powierzchniowy graniczący od północy i północno-zachodu z madową doliną Narwi, od południa z krawędzią Wysoczyzny Wysokomazowieckiej, a od wschodu z formami polodowcowymi, na których położone są wsie Strękowa Góra, Góra Strękowa, Maliszewo i Grądy Woniecko. Aluwialną dolinę Narew wytworzyła jedynie w wąskiej północnej części Kotliny. Znaczenie doliny Narwi jako ostoi Natura 2000 wynika z dużego zróżnicowania przyrodniczego, w tym obecności wielu typów siedlisk, reprezentowanych w niektórych przypadkach przez kilka podtypów. Wiele z nich występuje w postaci reprezentatywnych, doskonale zachowanych i wielkopowierzchniowych płatów, które są już rzadko spotykane i często niedostatecznie chronione w obrębie innych obszarów sieci Natura 2000 w Polsce północno-wschodniej. Należy do nich zaliczyć w pierwszej kolejności starorzecza, jałowczyska oraz murawy napiaskowe i kserotermiczne, a także różne typy łąk oraz dąbrowy świetliste. Dolina Narwi pełni również istotną funkcję korytarza ekologicznego i refugium gatunków związanych z ekosystemami nieleśnymi w rolniczym krajobrazie Niziny Północnopodlaskiej i Północnomazowieckiej. W ostoi odnotowano obecność 18 typów siedlisk z Załącznika I Dyrektywy Rady 92/43/EWG.

4. **Obszar Przelomowej Doliny Narwi** – dolina obejmuje 16 km odcinek rzeki Narwi między miejscowościami Bronowo i Piątница oraz jej bogato urzeźbioną strefę krawędziową. Dolina rzeki zwęża się na tym odcinku od kilku kilometrów do maksymalnie 1200 m w rejonie Łomży. Dolina ma podłoże głównie mineralne, miejscami duże fragmenty podłoża torfowego. Teren jest płaski, na wysokości 98,5-102 m n.p.m. otoczony wysoczyzną sięgającą ponad 148 m n.p.m. Narew płynie na tym odcinku nieuregulowanym korytem, tworząc liczne meandry, starorzecza i rozgałęzienia, które wraz z dopływami i rowami składają się na skomplikowaną sieć wodną. Na charakter terenu, układ gleb i bogatą roślinność silnie wpływają coroczne wylewy Narwi. Szata roślinna ostoi jest bardzo urozmaicona. Obok siebie występuje tu roślinność wodna, szuwarowa, łąkowa, zbiorowiska turzycowo-mszyste, a także murawy napiaskowe i kserotermiczne. Wyraźna jest specyficzna strefowość roślinności w poprzek doliny. Większe obszary leśne, o charakterze olsów i łęgów, spotyka się tylko we wschodniej części omawianego terenu. Na stokach doliny występują miejscami świetliste dąbrowy, a nad nimi płaty grądów. Występuje tu co najmniej 40 gatunków ptaków z Załącznika I Dyrektywy Rady 79/409/EWG, 20 gatunków z Polskiej Czerwonej Księgi. Stwierdzono tu także występowanie 178 gatunków ptaków, w tym co najmniej 125 łęgowych. Jest to także ważna ostoja łęgowych bataliona, dubelta (powyżej 2% populacji krajowej) oraz wodniczki. Dolina jest także obszarem własnym dla migrujących ptaków w okresie wiosennym, szczególnie dla bataliona. W okresie łęgowym obszar zasiedla dubelt (PCK) - około 4% populacji krajowej (C6), batalion (PCK) i rybitwa białoskrzydła (PCK) - co najmniej 2%-3% populacji krajowej, krwawodziób - 1,5%-2% populacji krajowej, wodniczka (PCK) - powyżej 1% populacji krajowej oraz rożeniec (PCK), płaskonos, sowa błotna (PCK), rycyk i rybitwa czarna - co najmniej 1% populacji krajowej. Stosunkowo licznie występują: podróżniczek (PCK) i strumieniówka. W 1993 r. na obszarze gnieździł się jeszcze kulon, którego gniazdowanie nie zostało później potwierdzone. W okresie wędrówek występuje batalion w koncentracjach do 5000 osobników.

2.4. Gospodarka - przedsiębiorstwa

Zgodnie z danymi Głównego Urzędu Statystycznego, w 2014 roku, na terenie Gminy Piątница, działalność gospodarczą prowadziło 680 różnego rodzaju podmiotów gospodarczych uporządkowanych według kryterium własności. Z tej liczby 29 to podmioty sektora publicz-

nego, natomiast 651 to podmioty sektora prywatnego. W sektorze prywatnym największą grupę stanowią przedsiębiorstwa osób fizycznych prowadzących działalność gospodarczą – 534.

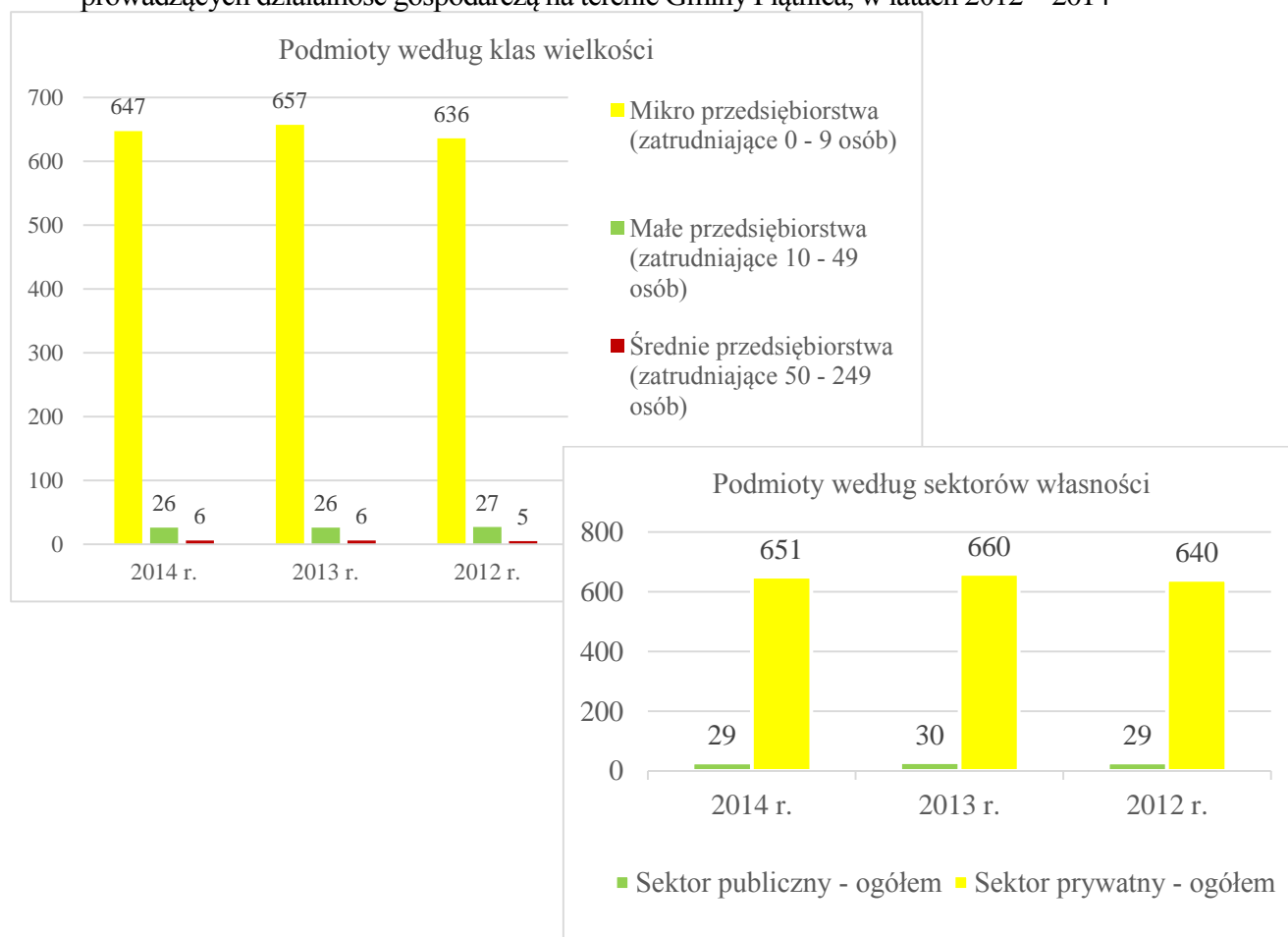
Natomiast według kryterium wielkości przedsiębiorstwa najliczniejszą grupą podmiotów w 2014 roku, były mikroprzedsiębiorstwa (zatrudniające do 9 pracowników) – 647 przedsiębiorstw. Liczba małych przedsiębiorstw (zatrudniających od 10 do 49 pracowników) wyniosła 26, zaś średnich (zatrudniających od 50 do 249 pracowników) 6. Na terenie Gminy Piątница swoją działalność prowadzi też jedno duże przedsiębiorstwo (zatrudniające powyżej 250 pracowników) – Okręgowa Spółdzielnia Mleczarska w Piątнице. Szczegółowe zestawienie przedsiębiorstw prowadzących działalność gospodarczą na terenie Gminy Piątница przedstawia poniższa tabela i wykres.

Tabela 22. Podmioty gospodarki narodowej według kryterium sektorów własności i klas wielkości prowadzących działalność gospodarczą na terenie Gminy Piątница, w latach 2012 – 2014

Podmioty według sektorów własności	2014 r.	2013 r.	2012 r.
Podmioty gospodarki narodowej ogółem	680	690	669
Sektor publiczny - ogółem	29	30	29
Sektor publiczny - państwowe i samorządowe jednostki prawa budżetowego	24	24	24
Sektor prywatny - ogółem	651	660	640
Sektor prywatny - osoby fizyczne prowadzące działalność gospodarczą	534	549	531
Sektor prywatny - spółki handlowe	23	23	21
Sektor prywatny - spółki handlowe z udziałem kapitału zagranicznego	1	1	0
Sektor prywatny - spółdzielnie	5	5	5
Sektor prywatny - fundacje	2	2	2
Sektor prywatny - stowarzyszenie i organizacje społeczne	36	35	34
Podmioty według klas wielkości	2014 r.	2013 r.	2012 r.
Ogółem	680	690	669
Mikro przedsiębiorstwa (zatrudniające 0 - 9 osób)	647	657	636
Małe przedsiębiorstwa (zatrudniające 10 - 49 osób)	26	26	27
Średnie przedsiębiorstwa (zatrudniające 50 - 249 osób)	6	6	5
Duże przedsiębiorstwa (zatrudniające 250 - 999 osób)	1	1	1
Razem sektor małych i średnich przedsiębiorstw (zatrudniający 0 - 249 osób)	679	689	668

Źródło: opracowanie własne na podstawie danych Głównego Urzędu Statystycznego.

Wykres 15. Podmioty gospodarki narodowej według kryterium sektorów własności i klas wielkości prowadzących działalność gospodarczą na terenie Gminy Piątница, w latach 2012 – 2014



Źródło: opracowanie własne na podstawie danych Głównego Urzędu Statystycznego.

Na terenie Gminy Piątница, w 2014 roku prowadziło działalność 11 punktów gastronomicznych wszystkie posiadają zezwolenia na sprzedaż alkoholu w tym jeden hotel i dwa motele. Pięć punktów gastronomicznych posiadało zezwolenia na wszystkie rodzaje napojów alkoholowych, w jednym punkcie gastronomicznym dwa rodzaje zezwoleń, w pozostałych pięciu tylko na piwo. Handel detaliczny (sklepy – 30 placówek), w których wszyscy przedsiębiorcy posiadają zezwolenia na handel napojami alkoholowymi.

Określony uchwałą Nr 164/XXXV/2013 Rady Gminy Piątница z dnia 20 grudnia 2013 r. limit zezwoleń na sprzedaż napojów alkoholowych powyżej 4,5% zawartości alkoholu w handlu detalicznym (sklepy) to 19 punktów, który jest wykorzystany całkowicie. Natomiast w gastronomii limit zezwoleń na sprzedaż napojów alkoholowych powyżej 4,5% zawartości alkoholu wynosi 9 punktów, z tego 3 punkty są wolne.

Należy podkreślić pozytywne zjawisko utrzymującej się stabilnej liczby przedsiębiorstw prowadzących działalność gospodarczą, pomimo dość trudnej sytuacji gospodarczej. Więk-

szość mieszkańców Gminy utrzymuje się jednak z pracy w indywidualnych gospodarstwach rolnych. Na tym terenie dominuje tradycyjna kultura rolna. Największe przedsiębiorstwo zajmuje się właśnie przetwórstwem mleka.

Strukturę podmiotów gospodarczych prowadzących działalność gospodarczą w Gminie Piątnica, w głównych sektorach gospodarczych przedstawia poniższa tabela.

Tabela 23. Podmioty gospodarki narodowej w Gminie Piątnica, w rejestrze Regon w 2013 r.

PODMIOTY GOSPODARKI NARODOWEJ W REJESTRZE REGON W 2013 R.		
	Powiat	Gmina
Podmioty gospodarki narodowej		
ogółem	2993	690
w tym w sektorze: rolniczym	277	59
przemysłowym	290	75
budowlanym	538	109
Podmioty gospodarki narodowej		
na 10 tys. ludności	577	643
Osoby fizyczne		
prowadzące działalność gospodarczą		
na 10 tys. ludności	469	511

Źródło: Statystyczne Vademecum Samorządowca, Urząd Statystyczny w Białymstoku, Białystok 2014.

Prowadzących działalność gospodarczą, a zarejestrowanych w rejestrze przedsiębiorstw z terenu Gminy Piątnica w roku 2013 odnotowano 690, w tym w sektorze rolniczym – 59, w sektorze przemysłowym – 75, a w sektorze budowlanym – 109. Zgodnie z zapisami Strategii Rozwoju Województwa Podlaskiego do roku 2020, Podlaskie cechuje się wydajnością pracy wynoszącą zaledwie 80% średniej krajowej, co wynika z dużego udziału charakteryzującego się relatywnie niską produktywnością rolnictwa (przy czym wydajność pracy w rolnictwie w regionie jest wysoka i stanowi 120% średniej krajowej dla tego sektora). Przemysł i budownictwo osiągają wydajność pracy na poziomie 92% średniej krajowej, w przypadku sektora usług rynkowych wskaźnik ten sięga 87% średniej dla Polski. Najniższą wydajnością pracy charakteryzuje się rolnictwo, leśnictwo, łowiectwo i rybactwo.

2.5. Gospodarka – rolnictwo

Na ponad 10 tysięcy mieszkańców w Gminie Piątnica w roku 2014, przypada 3.092 gospodarstwa domowe, w tym 1.690 gospodarstw rolnych. Świadczy to m.in. o jej rolniczym charakterze. Gmina wspiera działalność rolną organizując różnego rodzaju akcje o charakterze pomocniczym. W okresie od 15 marca do 15 maja 2014 r. pomoc dla rolników dotyczyła płatności bezpośrednich. Wnioski o dopłaty bezpośrednie wypełniane były w Urzędzie Gminy gdzie udostępniono pomieszczenie do wypełniania wniosków oraz zapewniono pomoc specjalistów z Zespołu Doradztwa Rolniczego. Z pomocy tej skorzystało około 300 rolników. Innym przykładem wsparcia jest kampania związana z podatkiem akcyzowym. W myśl ustawy z dnia 10 marca 2006 roku o zwrocie podatku akcyzowego zawartego w cenie oleju napędowego wykorzystanego do produkcji rolnej wnioski składane są przez producentów rolnych w dwóch terminach, w miesiącu lutym i sierpniu każdego roku. W okresie od 1 do 28 lutego 2014 r. przyjęto 633 wniosków i wydano 631 decyzji dla rolników na kwotę 466 962,73 zł. Natomiast od 1 do 31 sierpnia 2014 r. przyjęto 551 wniosków i wydano 549 decyzji na kwotę 273 895,75 zł. Dwa wnioski przekazano do rozpatrzenia przez inny organ. Ogółem w 2014 roku przyjęto 1 184 wnioski i wydano decyzje na kwotę zwrotu 740 858,48 zł. W roku 2014 przyjęto o 12 wniosków więcej w stosunku do roku ubiegłego a kwota zwrotu była wyższa o 28 283,06 zł, niż w 2013 roku. Pracownicy Urzędu Gminy aktywnie włączają się w proces składania wniosków, pomagając osobiście rolnikom w wypełnianiu stosownych aplikacji.

Przy wsparciu Urzędu Gminy w Piątnicy Zespół Doradztwa Rolniczego w Łomży prowadził w 2014 roku szkolenia i seminaria dla rolników na n/w tematy:

1. Szkolenie chemizacyjne dla rolników, w którym uczestniczyło 110 osób (szkolenia odbywały się w: Jeziorku – 1, Piątnicy Poduchownej – 3).
2. Nowoczesna technologia produkcji rzepaku ozimego, w którym uczestniczyło 10 rolników (szkolenie odbyło się w remizie Ochotniczej Straży Pożarnej w Kownatach).
3. Rynek mleka po zmianie kwotowania – szanse i zagrożenia, w którym uczestniczyło 10 rolników (szkolenie odbyło się w remizie Ochotniczej Straży Pożarnej w Kownatach).
4. Inicjowanie tworzenia organizacji grupowej współpracy producentów rolnych, w którym uczestniczyło 10 rolników (szkolenie odbyło się w remizie Ochotniczej Straży Pożarnej w Nagórkach).
5. Nowe perspektywy finansowania PROW 2014-2020 inwestycje w gospodarstwach rolnych, w którym uczestniczyło 43 osoby (szkolenie odbywało się w Marianowie, w Zespole Szkół Centrum Kształcenia Zawodowego – 21 osób, w Rakowie Boginiach – 11 osób, w Jeziorku – 11 uczestników).

6. Podatek VAT w rolnictwie, w którym uczestniczyło 20 rolników (szkolenie odbywało się w Marianowie w Zespole Szkół Centrum Kształcenia Zawodowego).
7. Realizacja programów rolno-środowiskowych w ramach PROW 2007-2013 i 2014-2020, w którym uczestniczyło 51 osób (szkolenia odbywały się w Marianowie w Zespole Szkół Centrum Kształcenia Zawodowego – 41 uczestników oraz w Olszynach – 7 uczestników).
8. Płatności bezpośrednie, w którym uczestniczyło 35 osób (szkolenie odbyło się w Piątnicy Poduchownej).
9. Możliwość pozyskania środków na działalność NGOs, stowarzyszeń, w którym uczestniczyło 8 osób (szkolenie odbyło się w Piątnicy Poduchownej).
10. Integrowana ochrona zbóż, w którym uczestniczyło 35 osób (szkolenia odbywały się w Rakowie Boginiach – 12 osób, Jeziorku – 12 osób, Piątnicy Poduchownej – 11 osób).
11. Systemy wspomagania decyzji w zakresie zwalczania agrofagów oraz progii ekonomicznej szkodliwości w produkcji zbóż, w którym uczestniczyło 12 rolników (szkolenie odbywało się na terenie pola w Budach Czarnockich).
12. Możliwości wsparcia finansowego dodatkowej działalności pozarolniczej, w którym uczestniczyło 16 rolników (szkolenie odbywało się w Żelechach).

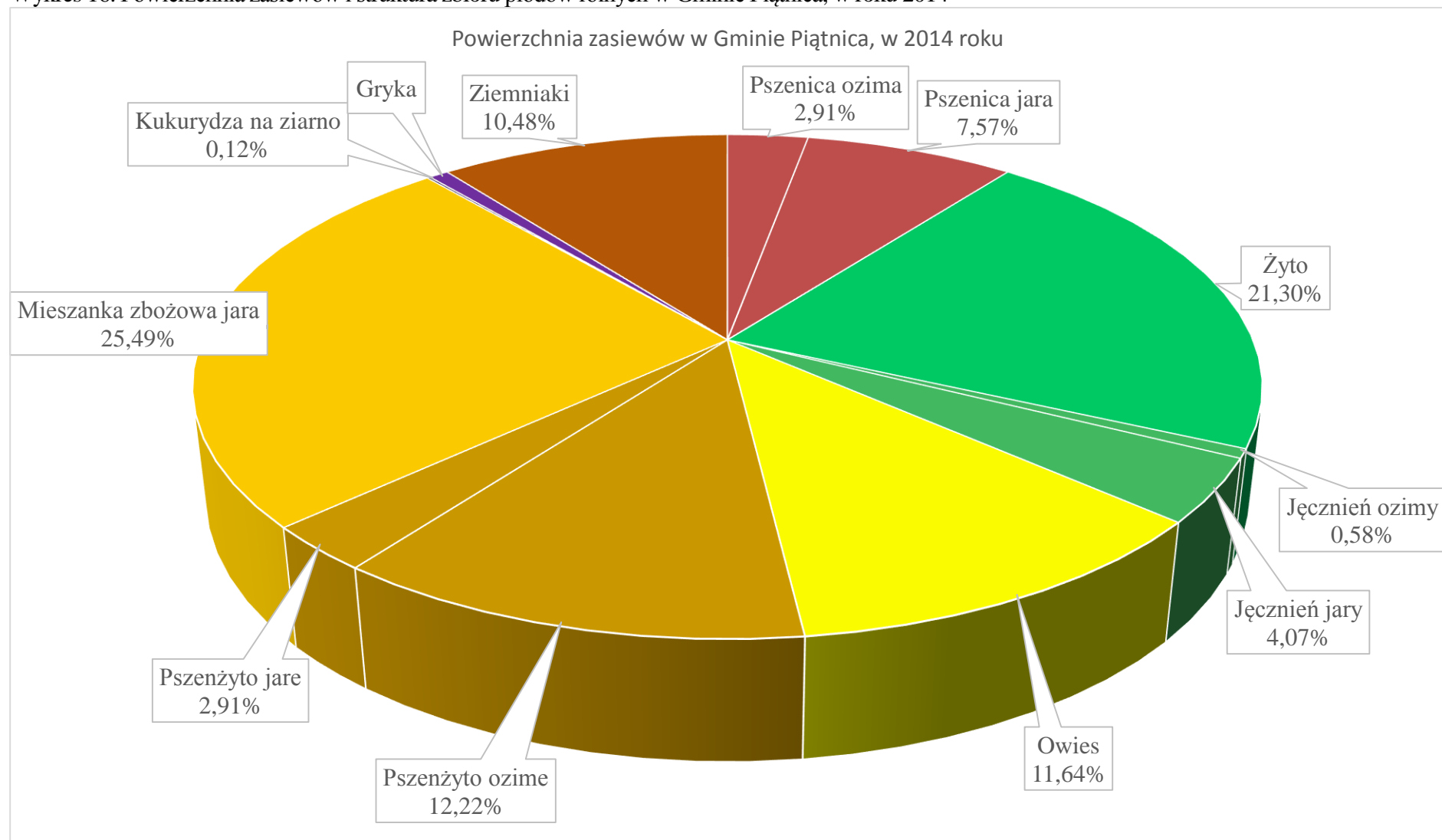
Strukturę zasiewów i zbioru płodów rolnych w Gminie Piątnica w 2014 r. przedstawiają poniższy wykres i tabela.

Tabela 24. Struktura zasiewów i zbioru płodów rolnych w Gminie Piątnica, w roku 2014

Lp.:	Kategoria	Powierzchnia zasiewów	Średni plon z ha zasiewów
1	Użytki rolne	15 515 ha	-
2	w tym powierzchnia zasiana i zasadzona:	10 791 ha	-
3	pszenica ozima	250 ha	30,0 q
4	pszenica jara	650 ha	31,5 q
5	żyto	1 830 ha	22,5 q
6	jęczmień ozimy	50 ha	29,0 q
7	jęczmień jary	350 ha	31,5 q
8	owies	1 000 ha	26,5 q
9	pszenżyto ozime	1 050 ha	31,0 q
10	pszenżyto jare	250 ha	30,5 q
11	mieszanka zbożowa jara	2 190 ha	28,5 q
12	razem zboża podstawowe	7 620 ha	27,7 q
13	kukurydza na ziarno	10 ha	80,0 q
14	gryka	60 ha	10,5 q
15	zbożowe ogółem	7 690 ha	27,6 q
16	ziemniaki	900 ha	260,0 q
17	Ugory	22 ha	-
18	Uprawy trwałe	149 ha	-
19	Łąki trwałe	2 704 ha	-
20	Pastwiska trwałe	1 700 ha	-
21	Ogrody przydomowe	149 ha	-

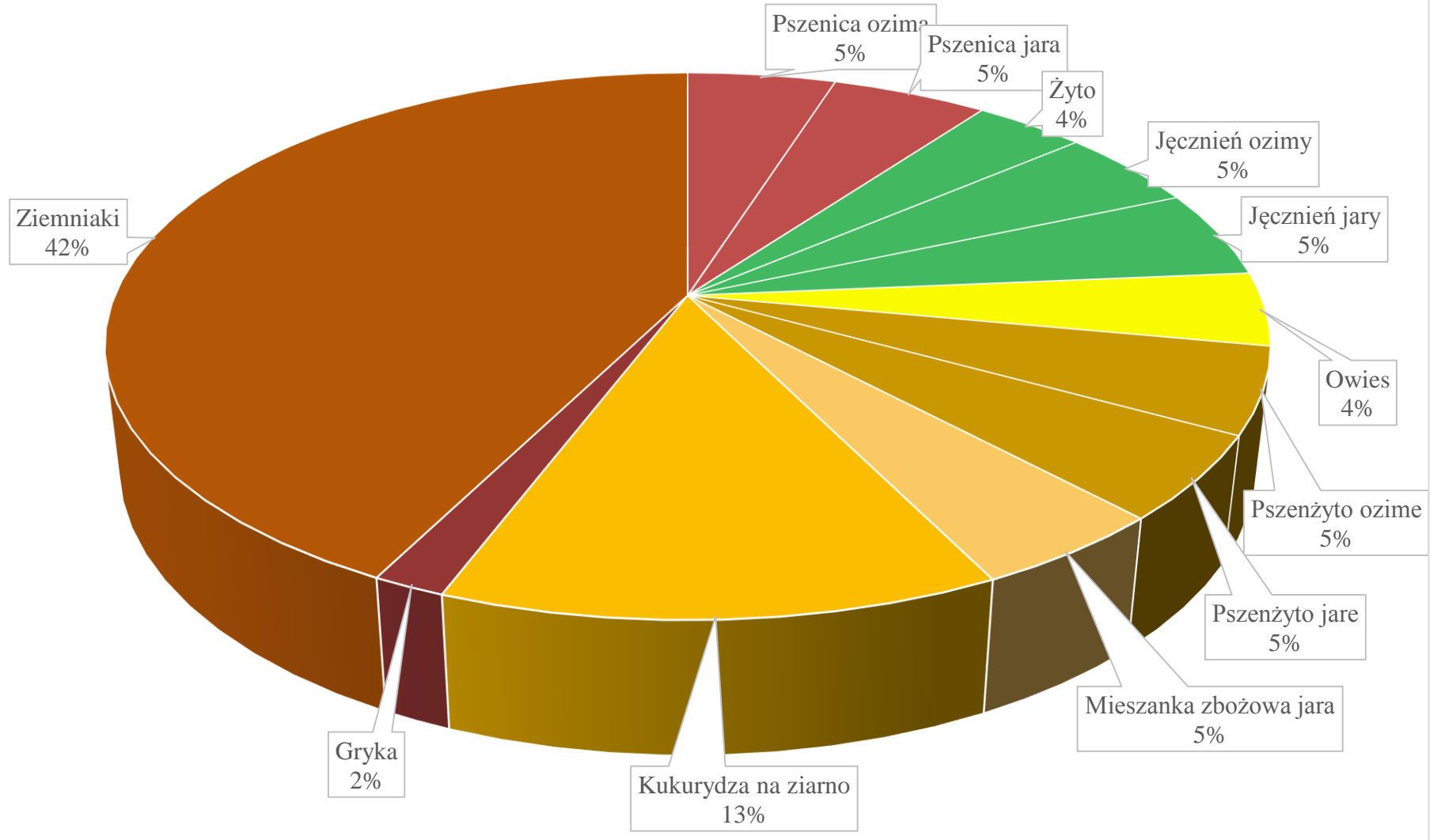
Źródło: opracowanie własne na podstawie danych Urzędu Gminy Piątnica.

Wykres 16. Powierzchnia zasiewów i struktura zbioru płodów rolnych w Gminie Piątница, w roku 2014



Ciąg dalszy wykresu na stronie 59

Struktura zbioru plodów rolnych (średni plon z 1 ha) na terenie Gminy Piątница, w 2014 roku



Źródło: opracowanie własne na podstawie danych Urzędu Gminy Piątница.

Największą powierzchnie zasiewów w Gminie Piątnica, w 2014 roku odnotowuje mieszanka zbożowa jara – 2.190 ha, co stanowi 25,49 % całości. Na drugim miejscu jest żyto (1.830 ha) – 21,30%, a na trzecim pszenżyto ozime (1.050 ha) – 12,22 % całości powierzchni zasiewów. Z kolei w strukturze zbioru płodów rolnych (średni plon z 1 ha) największy udział mają ziemniaki – 260 q z 1 ha, co stanowi 42,52 % całości. Na drugim miejscu znajduje się kukurydza (80 q z 1 ha) – 13,08 %, a na trzecim ex aequo pszenica jara oraz jęczmień jary (po 31,5 q z 1 ha) – po 5,15 % całości zbiorów.

Podstawową formą własności w sektorze rolnym są gospodarstwa indywidualne, wśród których około 40 % stanowią gospodarstwa o powierzchni około 10 ha. Średnia wielkość gospodarstwa rolnego w Gminie Piątnica wynosi 10,05 ha i jest mniejsza od średniej liczonej dla województwa, która wynosi około 12,24 ha gruntów rolnych². Bonitacja gruntów jest natomiast wyższa od bonitacji gleb dla województwa (zob. poniższa tabela).

Tabela 25. Klasy bonitacyjne gleb w Gminie Piątnica

Klasy gleb	Grunty orne, sady		Użytki zielone	
	Powierzchnia (ha)	% struktury	Powierzchnia (ha)	% struktury
II	1,00	0,01%	0,00	0,00%
III	0,00	0,00%	109,00	3,50%
III^a	105,00	0,82%	0,00	0,00%
III^b	810,00	6,30%	0,00	0,00%
IV	0,00	0,00%	946,00	30,39%
IV^a	2 510,00	19,53%	0,00	0,00%
IV^b	3 437,00	26,74%	0,00	0,00%
V	3 563,00	27,72%	1 473,00	47,32%
VI	2 276,00	17,71%	528,00	16,96%
Viz	152,00	1,18%	57,00	1,83%
Razem	12 854,00	100,00%	3 113,00	100,00%

Zródło: opracowanie własne na podstawie danych Urzędu Gminy Piątnica.

Gmina Piątnica jest rozpoznawalna w Polsce i Europie dzięki funkcjonującej na jej terenie Okręgowej Spółdzielni Mleczarskiej Piątnica. Spółdzielnia ta zastąpiła wprowadzając w 1992 roku serek wiejski typu *cottage cheese*. Produkt ten został zaadoptowany z rynku amerykańskiego, następnie przekształcony w oparciu o własną technologię, był zdobywcą wielu nagród, oraz certyfikatów dla najlepszego wyrobu mleczarskiego. Współcześnie Okręgowa Spółdzielnia Mleczarska w Piątnicy należy do najnowocześniejszych i najszybciej rozwijają-

² Ogłoszenie Prezesa Agencji Restrukturyzacji i Modernizacji Rolnictwa z dnia 17.09.2014 r. w sprawie wielkości średniej powierzchni gruntów rolnych w gospodarstwie rolnym w poszczególnych województwach oraz średniej powierzchni gruntów rolnych w gospodarstwie rolnym w kraju w 2014 roku

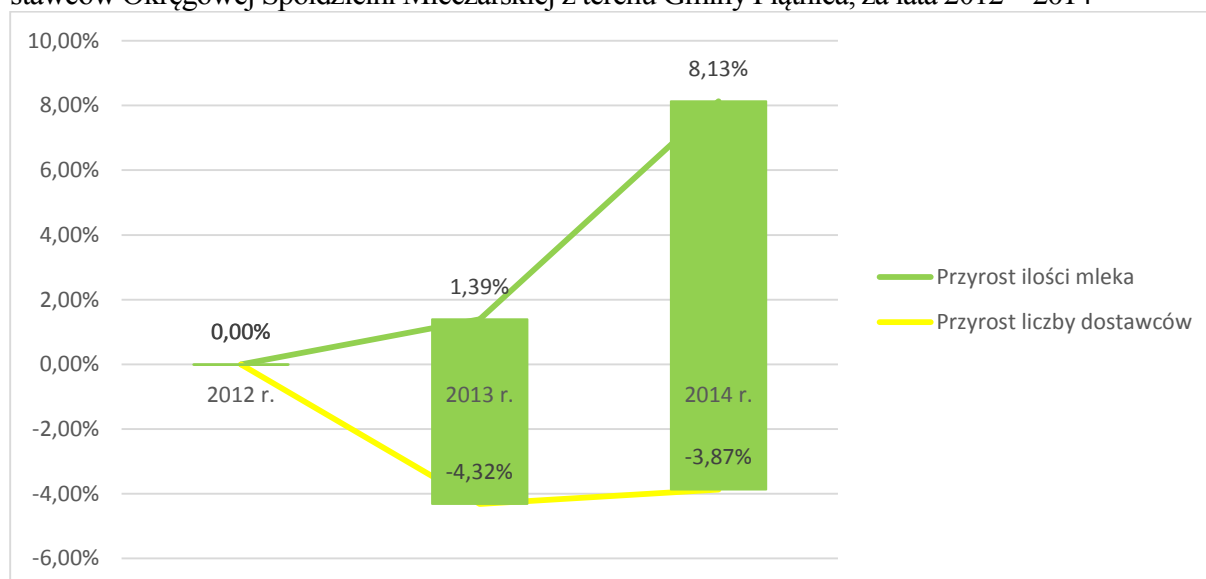
cych się firm mleczarskich w Polsce i na świecie. Oprócz serka wiejskiego jest również największym w Polsce wytwórcą śmietan, serków mascarpone oraz wiodącym producentem serków śmietankowych i twarogów. Gmina Piątnica jest naturalnym i podstawowym rynkiem zaopatrzenia w surowiec mleczny wykorzystywany przez spółdzielnię. W 2014 r. spółdzielnia skupiła ponad 313 mln litrów mleka od 2.234 dostawców, w tym z terenu Gminy Piątnica. Poniższa tabela przedstawia podstawowe dane Okręgowej Spółdzielni Mleczarskiej w Piątnicy, dotyczące skupu mleka oraz liczby dostawców za lata 2012 – 2014 z terenu Gminy Piątnica.

Tabela 26. Ilość skupionego mleka oraz liczba dostawców Okręgowej Spółdzielni Mleczarskiej z terenu Gminy Piątnica, za lata 2012 – 2014

Lp.:	Wyszczególnienie	2012 r.	2013 r.	2014 r.
1	Ilość mleka w litrach	18 337 147	18 592 265	20 104 621
2	Liczba dostawców	162	155	149

Źródło: opracowanie własne na podstawie danych Okręgowej Spółdzielni Mleczarskiej w Piątnicy.

Wykres 17. Roczne przyrosty skupionego mleka w porównaniu z rocznymi przyrostami liczby dostawców Okręgowej Spółdzielni Mleczarskiej z terenu Gminy Piątnica, za lata 2012 – 2014



Źródło: opracowanie własne na podstawie danych Okręgowej Spółdzielni Mleczarskiej w Piątnicy.

Rok 2012 przyjęto jako rok wyjściowy. W ciągu kolejnych dwóch lat zauważa się tendencję wzrostu ilości skupowanego mleka, przy jednoczesnym spadku liczby dostawców z terenu Gminy Piątnica. W całym okresie liczba dostawców zmniejszyła się o 13-stu (rok 2012 w porównaniu do roku 2014). Świadczyć to może o postępującej specjalizacji w produkcji mleka, która przekłada się na wzrost wydajności, gospodarstw rolnych z terenu Gminy Piątnica.

W ujęciu regionalnym Gmina Piątnica, składająca się z drobnych gospodarstw rolnych, od lat była źródłem zaopatrzenia Łomży w warzywa. Szczególne tradycje w tym zakresie

mają mieszkańcy z Drozdowa. Rolnicy dostarczali i nadal dostarczają mieszkańcom Łomży swoje produkty (owoce i warzywa), a Łomżyniacy chętnie się w nie zaopatrują. Drozdowo jest obecnie znanym w całej Polsce zagłębieniem warzywniczym oraz potencjalnym miejscem do stworzenia inkubatora rolniczej przedsiębiorczości. Zadaniem inkubatora byłoby wspieranie gospodarstw rolnych Gminy Piątnica w organizacji sprzedaży bezpośredniej.

2.6. Finanse gminne

Wykonanie dochodów i wydatków budżetowych za lata 2011 – 2014 przedstawia poniższa tabela i wykres.

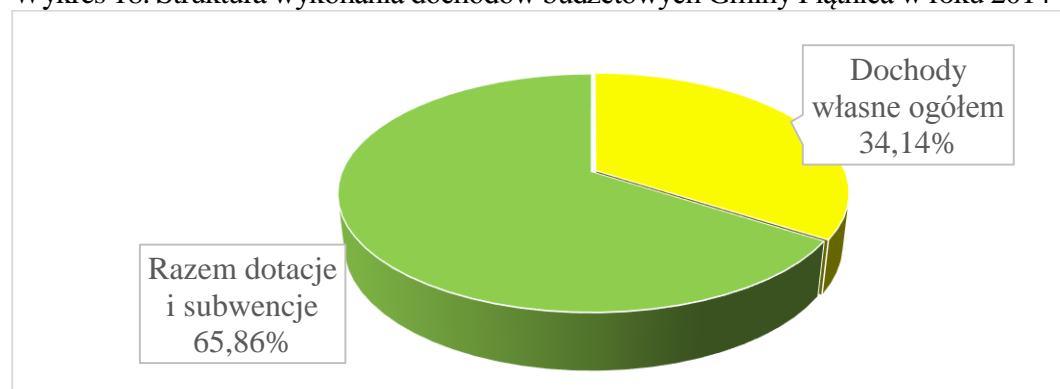
Tabela 27. Dochody i wydatki Gminy Piątnica za lata 2011 – 2014

Wykonanie	Dochody bieżące	Dochody majątkowe	Dochody ogółem	Wydatki bieżące	Wydatki majątkowe	Wydatki ogółem
Rok 2011	26 712 263,15 zł	1 151 564,74 zł	27 863 827,89 zł	25 680 731,55 zł	7 554 959,72 zł	33 235 691,27 zł
Rok 2012	27 508 578,55 zł	1 600 798,75 zł	29 109 377,30 zł	25 511 632,93 zł	780 148,38 zł	26 291 781,31 zł
Rok 2013	28 200 355,58 zł	736 731,00 zł	28 937 086,58 zł	26 583 487,57 zł	1 669 781,31 zł	28 253 268,88 zł
Rok 2014	29 206 147,08 zł	200 077,42 zł	29 406 224,50 zł	27 190 772,06 zł	1 899 839,62 zł	29 090 611,68 zł

Źródło: opracowanie własne na podstawie sprawozdań z wykonania budżetu Gminy Piątnica.

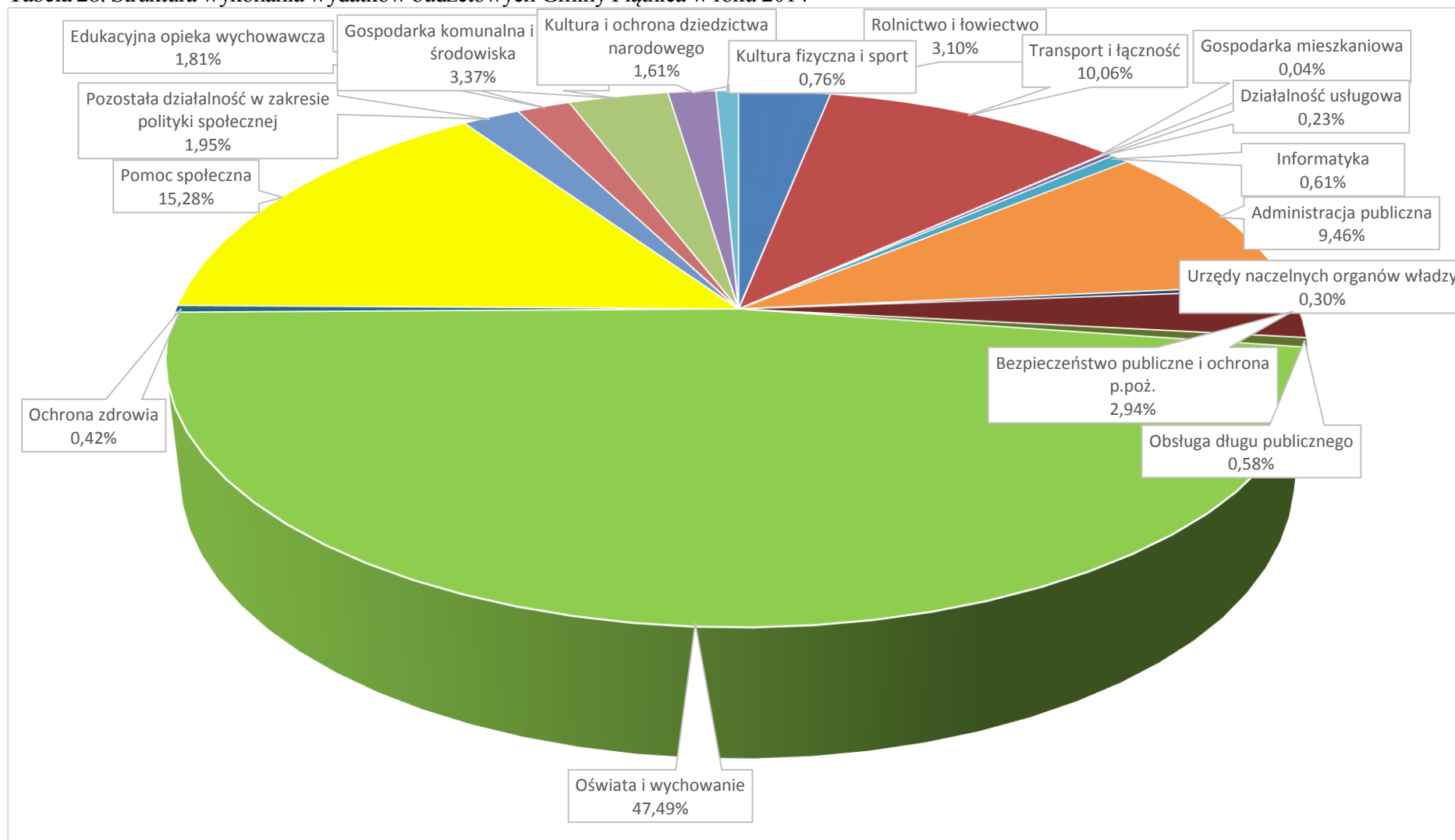
Dochody i wydatki Gminy Piątnica za lata 2011 – 2014 wykazują względną stabilizację, oscylując w granicach 29 mln złotych. W wewnętrznej strukturze dochodów, za rok 2014, przeważają dochody z tytułu dotacji i subwencji, co przedstawia poniższy wykres. Jest to mało korzystna relacja, chociaż powszechna w przypadku gmin wiejskich, które nie mają większych możliwości stymulowania wzrostu dochodów własnych.

Wykres 18. Struktura wykonania dochodów budżetowych Gminy Piątnica w roku 2014



Źródło: opracowanie własne.

Tabela 28. Struktura wykonania wydatków budżetowych Gminy Piątница w roku 2014



Źródło: opracowanie własne.

W strukturze wydatków budżetowych, za rok 2014, największą grupę stanowią wydatki na oświatę i wychowanie – 47,49 % całości. Na drugim miejscu znajdują się wydatki na pomoc społeczną – 15,28 % wydatków budżetowych ogółem. Trzecią pod względem wielkości grupę wydatków stanowią wydatki na transport i łączność – 10,06 % całości wydatków budżetowych w 2014 roku. Sytuacja taka jest typowa dla gmin wiejskich, gdzie gros wydatków budżetowych pochłania oświata i wychowanie oraz pomoc społeczna.

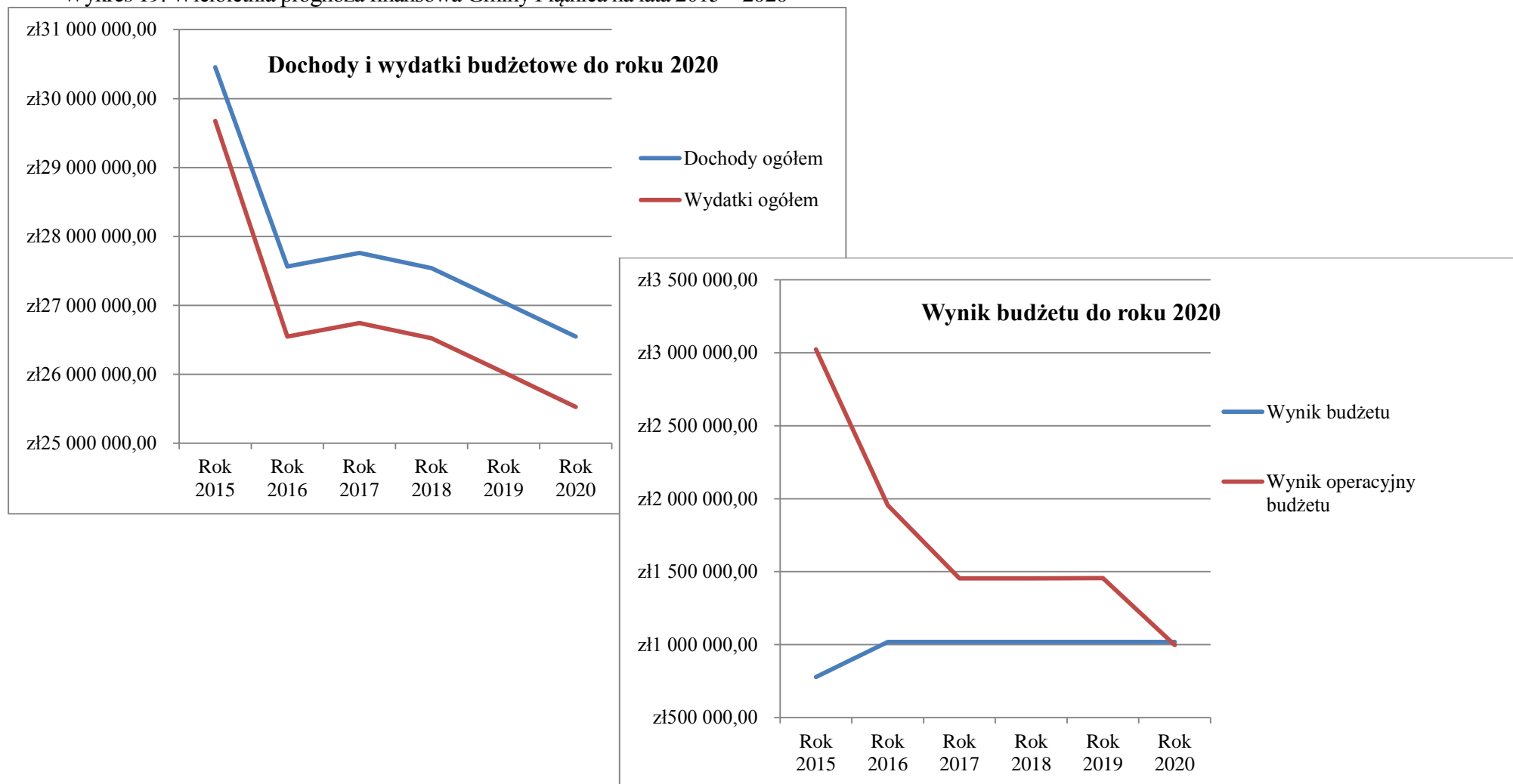
Kolejne tabele i wykresy przedstawiają prognozę dochodów i wydatków budżetowych Gminy Piątnica na lata 2015 – 2020.

Tabela 29. Wieloletnia prognoza finansowa Gminy Piątnica na lata 2015 – 2020

Prognoza dochodów ogółem w Gminie Piątnica na lata 2015 - 2020					
Lp.:	Wyszczególnienie	Dochody bieżące	Dochody majątkowe	Dochody ogółem	Kwota długu (stan zadłużenia)
1	Rok 2015	28 192 100,00 zł	2 261 400,00 zł	30 453 500,00 zł	5 088 857,20 zł
2	Rok 2016	27 500 376,00 zł	64 000,00 zł	27 564 376,00 zł	4 071 085,20 zł
3	Rok 2017	27 697 931,00 zł	63 500,00 zł	27 761 431,00 zł	3 053 313,20 zł
4	Rok 2018	27 476 215,00 zł	63 000,00 zł	27 539 215,00 zł	2 035 541,20 zł
5	Rok 2019	26 982 210,00 zł	62 000,00 zł	27 044 210,00 zł	1 017 769,20 zł
6	Rok 2020	26 523 809,20 zł	21 000,00 zł	26 544 809,20 zł	0,00 zł
Prognoza wydatków ogółem w Gminie Piątnica na lata 2015 - 2020					
Lp.:	Wyszczególnienie	Wydatki bieżące	Wydatki majątkowe	Wydatki ogółem	Rozchody budżetu (raty kredytów)
1	Rok 2015	25 168 949,15 zł	4 506 778,85 zł	29 675 728,00 zł	777 772,00 zł
2	Rok 2016	25 546 604,00 zł	1 000 000,00 zł	26 546 604,00 zł	1 017 772,00 zł
3	Rok 2017	26 243 659,00 zł	500 000,00 zł	26 743 659,00 zł	1 017 772,00 zł
4	Rok 2018	26 021 443,00 zł	500 000,00 zł	26 521 443,00 zł	1 017 772,00 zł
5	Rok 2019	25 526 438,00 zł	500 000,00 zł	26 026 438,00 zł	1 017 772,00 zł
6	Rok 2020	25 527 040,00 zł	- zł	25 527 040,00 zł	1 017 769,20 zł
Wynik budżetu Gminy Piątnica na lata 2015 - 2020					
Lp.:	Wyszczególnienie	Wynik budżetu	Różnica między dochodami bieżącymi a wydatkami bieżącymi	Wynik operacyjny budżetu	Prosty wskaźnik zadłużenia (kwota długu / dochody ogółem)
1	Rok 2015	777 772,00 zł	3 023 150,85 zł	3 023 150,85 zł	16,71%
2	Rok 2016	1 017 772,00 zł	1 953 772,00 zł	1 953 772,00 zł	14,77%
3	Rok 2017	1 017 772,00 zł	1 454 272,00 zł	1 454 272,00 zł	11,00%
4	Rok 2018	1 017 772,00 zł	1 454 772,00 zł	1 454 772,00 zł	7,39%
5	Rok 2019	1 017 772,00 zł	1 455 772,00 zł	1 455 772,00 zł	3,76%
6	Rok 2020	1 017 769,20 zł	996 769,20 zł	996 769,20 zł	0,00%

Źródło: opracowanie własne na podstawie danych Gminy Piątnica.

Wykres 19. Wieloletnia prognoza finansowa Gminy Piątnica na lata 2015 – 2020



Źródło: opracowanie własne na podstawie danych Gminy Piątnica.

Jak pokazują powyższe dane Gmina Piątnica przewiduje w 5-cio letniej perspektywie czasowej praktycznie ciągły spadek dochodów ogółem a w ślad za nim także spadek wydatków ogółem. Uzasadnia się to zmniejszającą subwencją oświatową, której zmniejszenie następuje na skutek niżu demograficznego, przez co coraz mniejsza liczba dzieci trafia do gminnego systemu oświatowego. Nie świadczy to dobrze o sytuacji finansowej gminy. Malejące dochody wymuszają zmniejszenia wydatków. Gmina będzie musiała ciągle szukać oszczędności w budżecie, tak żeby pokryć choćby wydatki nieplanowane. Spadki te nie przekładają się jednak na wynik budżetu, który zachowuje względną stabilność na poziomie 1,0 mln złotych do roku 2020. Ten dodatni wynik finansowy Gmina Piątnica w całości przeznaczą na pokrycie rat zaciągniętych kredytów, w związku z tym prosty wskaźnik zadłużenia rozumiany jako relacja kwoty długu do dochodów ogółem, wykazuje również tendencję malejącą.

Pomimo malejących dochodów, Gmina Piątnica utrzymuje stabilną zdolność finansową do spłaty zaciąganych zobowiązań. Szczegółowe wyliczenia przedstawiono w poniższej tabeli.

Jak wynika z przeprowadzonych obliczeń, relacja (art. 243 ustawy o finansach publicznych) zadłużenia do dochodów ogółem w porównaniu do średniej z trzech ostatnich lat relacji sumy dochodów bieżących i dochodów ze sprzedaży majątku pomniejszonych o wydatki bieżące, do dochodów ogółem w Gminie Piątnica, dla planowanego okresu 2015 – 2020, jest zachowana i utrzymuje się na stabilnym poziomie od 7% do 8%.

Przy przyjętych założeniach planistycznych Gmina Piątnica będzie mogła zaciągać zobowiązania kredytowo-pożyczkowe do roku 2018, których roczna wysokość spłaty rat kapitałowo-odsetkowych nie przekroczy kwoty około 1 mln złotych.

Tabela 30. Informacja o relacji dochodów do zadłużenia w budżecie Gminy Piątница, o której mowa w art. 243 ustawy z dnia 27 sierpnia 2009 r. o finansach publicznych, w latach 2015-2018

Wyszczególnienie	2012 r.	2013 r.	2014 r.	2015 r.	2016 r.	2017 r.	2018 r.
Dochody bieżące (Db)	27 508 578,55 zł	28 200 355,58 zł	29 415 100,23 zł	28 192 100,00 zł	27 500 376,00 zł	27 697 931,00 zł	27 476 215,00 zł
Dochody ze sprzedaży majątku (Sm)	154 833,75 zł	404 761,00 zł	105 500,00 zł	220 000,00 zł	64 000,00 zł	63 500,00 zł	63 000,00 zł
Dochody ogółem (D)	29 109 377,00 zł	28 937 086,58 zł	29 844 083,23 zł	30 453 500,00 zł	27 564 376,00 zł	27 761 431,00 zł	27 539 215,00 zł
Wydatki bieżące (Wb)	25 511 632,93 zł	26 583 487,57 zł	27 817 924,23 zł	25 168 949,15 zł	25 546 604,00 zł	26 243 659,00 zł	26 021 443,00 zł
Koszt obsługi zadłużenia (O)	423 514,78 zł	187 608,05 zł	173 556,00 zł	173 556,00 zł	134 556,00 zł	134 556,00 zł	134 556,00 zł
Spłata rat kapitałowych (R)	3 055 555,16 zł	1 555 555,01 zł	777 816,00 zł	777 772,00 zł	1 017 772,00 zł	1 017 772,00 zł	1 017 772,00 zł
Zadłużenie na koniec roku (Z)	5 444 444,21 zł	5 444 445,20 zł	5 866 629,20 zł	5 088 857,20 zł	4 071 085,20 zł	3 053 313,20 zł	2 035 541,20 zł
Z / D	18,70%	18,81%	19,66%	16,71%	14,77%	11,00%	7,39%
(R + O) / D	11,95%	6,02%	3,19%	3,12%	4,18%	4,15%	4,18%
Wyliczenie (Db+Sm-Wb)	2 151 779,37 zł	2 021 629,01 zł	1 702 676,00 zł	3 243 150,85 zł	2 017 772,00 zł	1 517 772,00 zł	1 517 772,00 zł
do dochodów ogółem (D)	0,0739	0,0699	0,0571	0,1065	0,0732	0,0547	0,0551
w %	7,39%	6,99%	5,71%	10,65%	7,32%	5,47%	5,51%
Średnia z 3 poprzednich lat				0,0669	0,0778	0,0789	0,0781
w %				6,69%	7,78%	7,89%	7,81%
Max. wysokość R+O według ufp <=				2 038 717,45 zł	2 144 604,60 zł	2 190 837,02 zł	2 151 448,91 zł
Faktyczna wysokość R + O				951 328,00 zł	1 152 328,00 zł	1 152 328,00 zł	1 152 328,00 zł
Max. dodatkowe zwiększenie R+O				1 087 389,45 zł	992 276,60 zł	1 038 509,02 zł	999 120,91 zł

Źródło: opracowanie własne.

2.7. Wyniki badań sondażowych

2.7.1. Zagadnienia metodologiczne

Gmina Piątnica składa się z 44 miejscowości, reprezentowanych przez 15 radnych i 44 sołtysów. W trakcie opracowania strategii rozwoju gminy, celem pozyskania opinii mieszkańców dotyczącej potencjału społeczno-gospodarczego, przeprowadzono sondaż diagnostyczny. Badanie dotyczyło obecnej kondycji gminy oraz ważnych dla niej kierunków polityki inwestycyjnej.

Badanie przeprowadzono w miesiącach luty – marzec 2015 roku, głównie wśród lokalnych liderów społeczności. Badanie skierowano do dwóch grup. Grupy zamkniętej – radnych, sołtysów, kierowników jednostek organizacyjnych gminy oraz grupy otwartej – wszyscy mieszkańcy Gminy Piątnica zainteresowani udziałem w badaniu. Badania realizowano metodą tradycyjną, w ramach której formularze ankiet w wersji papierowej przekazywano do wypełnienia zainteresowanym. Ponadto ankietę zamieszczono także na stronie internetowej gminy, gdzie każdy mieszkaniec, bez logowania, mógł wejść pobrać formularz ankiety, wypełnić i przekazać do Urzędu Gminy. Taki dobór uczestników uzasadnia się tym, iż są oni lokalnymi, niedawno wybranymi (wybory samorządowe 2014 r.) liderami społecznymi i przez to dobrze rozumieją oraz interpretują, preferencje swoich wyborców. Cel prowadzonego sondażu (konkretne wskazanie, co do miejsca i rodzaju, potrzeb inwestycyjnych) przesądził o rezygnacji z anonimizacji wypełnianych ankiet. Łącznie do Urzędu Gminy w Piątnicy wpłynęło 49 wypełnionych formularzy ankiet, z czego nie każda ankieta zawierała odpowiedzi na przedstawione w niej pytania.

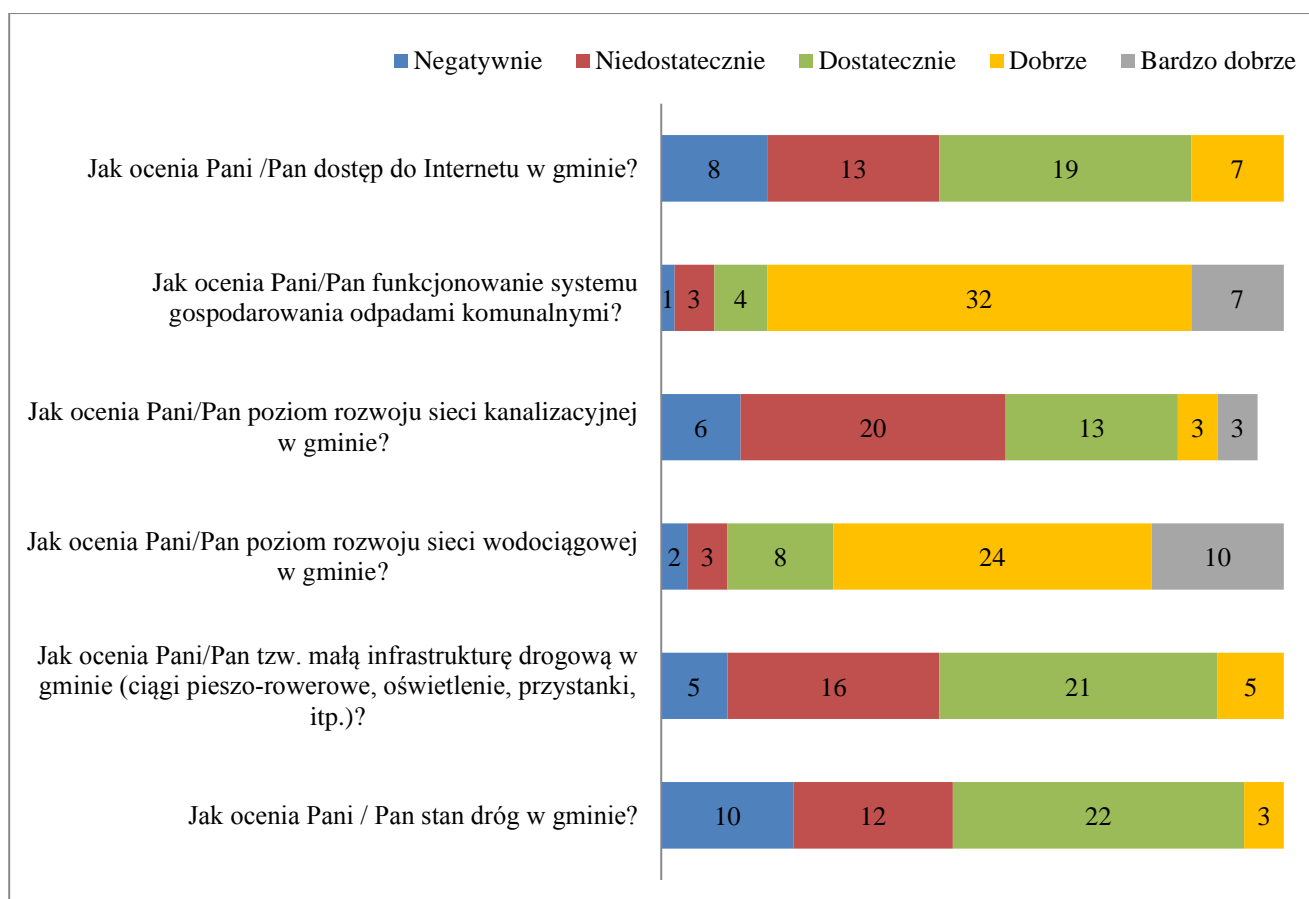
Formularz ankiety zawierał następujące elementy:

1. Metryczka zawierająca imię i nazwisko oraz pełnioną rolę społeczną (funkcję).
2. Ocenę infrastruktury technicznej w gminie.
3. Ocenę sfery społeczno-gospodarczej.
4. Ocenę poziomu oświaty, kultury i rekreacji.
5. Ocenę turystyki w gminie.
6. Wskazanie mocnych i słabych stron Gminy Piątnica.
7. Wskazanie jakie inwestycje powinny być przeprowadzone na terenie Gminy Piątnica w latach 2015 – 2020.
8. Wskazanie zamierzeń (do roku 2020) finansowanych z funduszu sołeckiego.
9. Ogólna ocena stopnia zadowolenia z inwestycji przeprowadzonych w Gminie Piątnica w ciągu ostatnich 5-ciu lat.

2.7.2. Ocena jakości życia w opinii mieszkańców Gminy Piątnica

W sondażu diagnostycznym poruszono bardzo ważną kwestię dotyczącą oceny jakości życia mieszkańców Gminy Piątnica. Badani oceniali 23 aspekty z punktu widzenia ich najbliższego otoczenia, który reprezentują jako jego przedstawiciele w Radzie Gminy. W ocenie zastosowano tradycyjną skalę ocen: 1 – negatywna, 2 – niedostateczna, 3 – dostateczna, 4 – dobra, 5 – bardzo dobra. Poniższy wykres przedstawia oceny respondentów w odniesieniu do zagadnień z zakresu infrastruktury technicznej.

Wykres 20. Ocena stanu elementów infrastruktury technicznej Gminy Piątnica w opinii respondentów

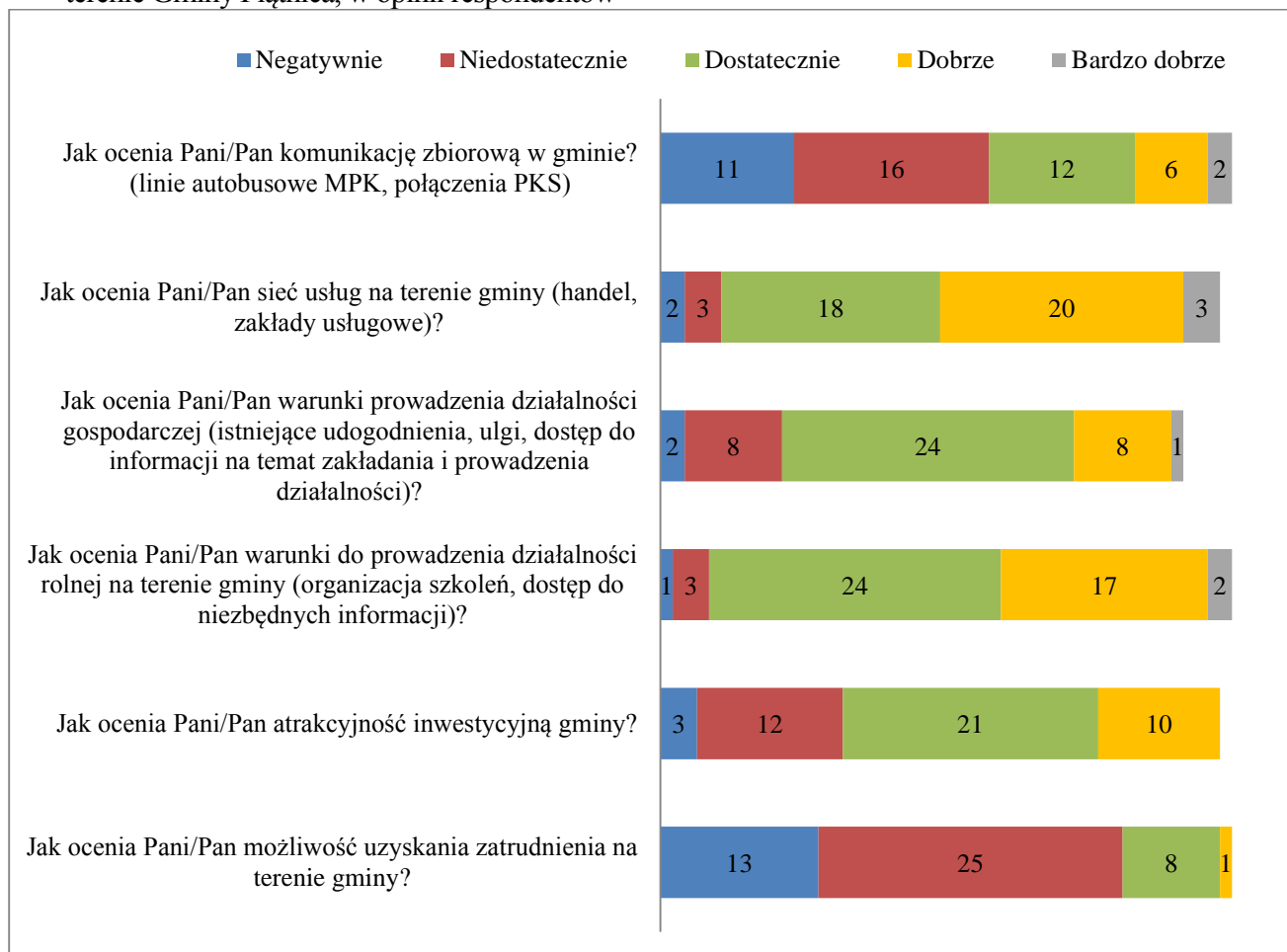


Źródło: opracowanie własne.

W elementach infrastruktury technicznej ankietowani najlepiej ocenili system gospodarowania odpadami komunalnymi – 32 odpowiedzi na ocenę dobrą przy 1 negatywnej. Najgorzej oceniony został stan dróg gminnych – 10 odpowiedzi negatywnych, 12 niedostatecznych, 22 dostatecznych a tylko 3 dobrych. Na uwagę zasługuje ocena poziomu rozwoju sieci wodociągowej: 24 respondentów wystawiło ocenę dobrą, 2 natomiast ocenę negatywną. Duża grupa respondentów

negatywnie i niedostatecznie (łącznie 21 osób) ocenia stan tzw. małej infrastruktury drogowej – ciągi pieszo-rowerowe, oświetlenie uliczne czy przystanki autobusowe. Podobnie sytuacja wygląda w przypadku rozwoju sieci kanalizacyjnej – 26 osób ocenia ją negatywnie i niedostatecznie – ale w tym przypadku 3 respondentów wystawiło ocenę bardzo dobrą.

Wykres 21. Ocena wybranych elementów stanu uwarunkowań rozwoju społeczno-gospodarczego na terenie Gminy Piątnica, w opinii respondentów



Źródło: opracowanie własne.

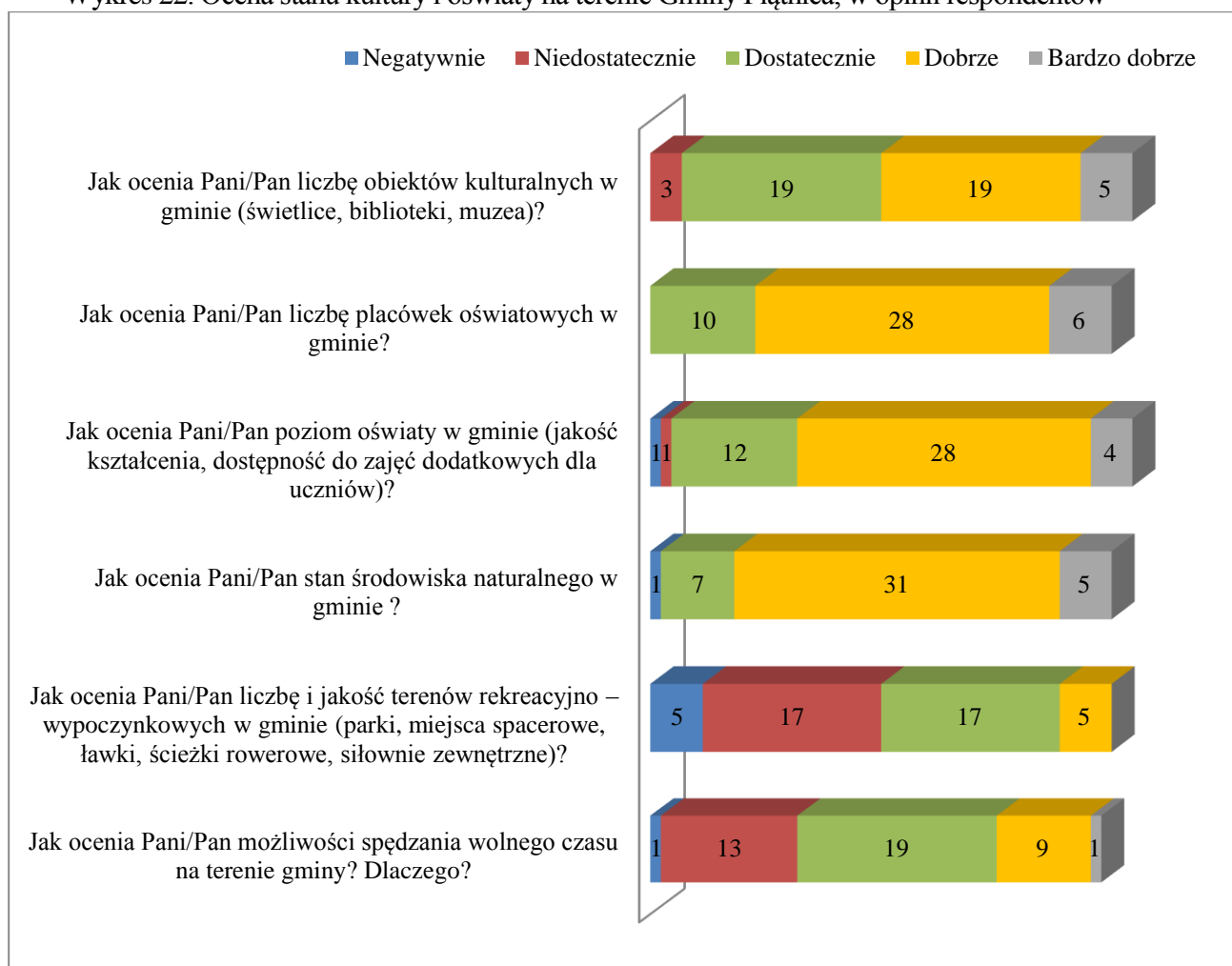
Powyższy wykres prezentuje wyniki badań sondażowych związanych z rynkiem pracy, przedsiębiorczością oraz atrakcyjnością inwestycyjną gminy. Jak z niego wynika główną barierą dla mieszkańców Gminy Piątnica są kwestie związane z rynkiem pracy, a zwłaszcza znalezieniem zatrudnienia. Jedynie 1 osoba oceniła ten aspekt jakości życia pozytywnie na ocenę dobrą, przy 13 ocenach negatywnych oraz 25 niedostatecznych. Podobnie niekorzystną ocenę wystawiają uczestnicy badania za komunikację zbiorową: 11 ocen negatywnych oraz 16 niedostatecznych.

Gmina Piątnica ma charakter typowo rolniczy. Urząd Gminy aktywnie włącza się w pomoc dla rolników przy organizacji szkoleń czy wypełnianiu wniosków o płatności obszarowe.

Jednak w opinii respondentów ten obszar jakości życia, także wymaga poprawy, co wynika z faktu, iż 24 uczestników badania wystawiło ocenę dostateczną a 4 ocenę negatywną i niedostateczną. Analogicznie dużo nieprzychylnych ocen adresowano w obszarze warunków prowadzenia działalności gospodarczej na terenie Gminy Piątница – 2 oceny negatywne, 8 niedostatecznych oraz 24 dostateczne przy 8 ocenach dobrych i 1 bardzo dobrej. Bez wątpienia przełożyło się to na równie krytyczną ocenę atrakcyjności inwestycyjnej Gminy Piątница.

Kolejny wykres przedstawia opinię respondentów w obszarze stanu kultury i oświaty.

Wykres 22. Ocena stanu kultury i oświaty na terenie Gminy Piątница, w opinii respondentów

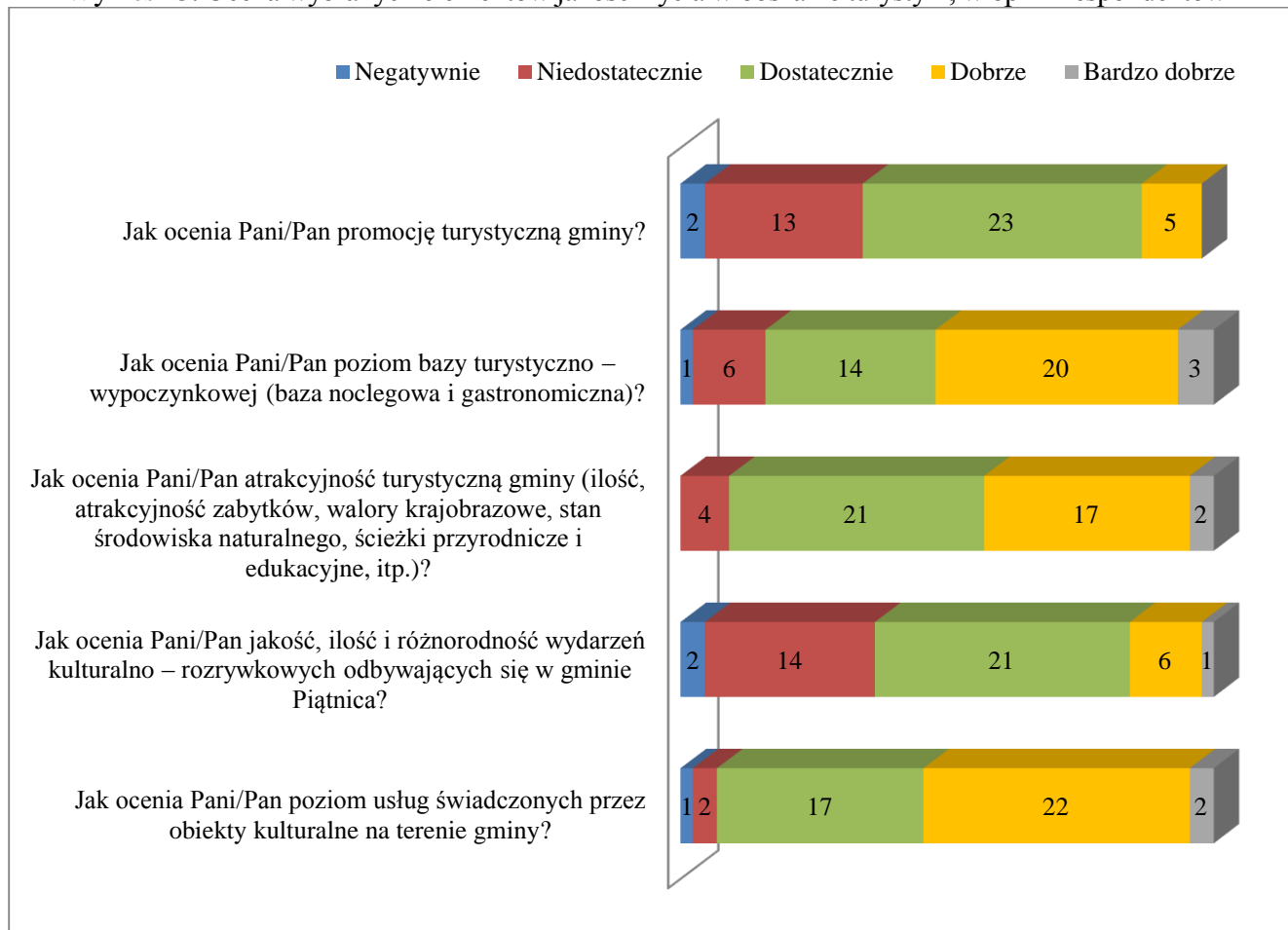


Źródło: opracowanie własne.

W obszarze kultury i oświaty respondenci wystawili zdecydowanie mniej ocen negatywnych i niedostatecznych, na korzyść ocen dobrych i bardzo dobrych. Najwięcej ocen dobrych uczestnicy badania wystawili w obszarze stanu środowiska naturalnego, poziomu oświaty i liczby placówek oświatowych. Najmniej korzystnie wypadł obszar ilości i jakości terenów

rekreacyjno-sportowych, gdzie 5 uczestników oceniło go negatywnie, 17 niedostatecznie i dostatecznie a 5 dobrze.

Wykres 23. Ocena wybranych elementów jakości życia w obszarze turystyki, w opinii respondentów



Źródło: opracowanie własne.

Najsłabiej ocenionym elementem w obszarze turystyki jest jej promocja – 2 oceny negatywne, 13 niedostatecznych oraz 23 dostatecznych. Nie wystawiono żadnej oceny bardzo dobrej. Słabo wypadł również element jakości, ilości i różnorodności wydarzeń kulturalno-rozrywkowych organizowanych na terenie Gminy Piątnica. Stosunkowo dobre oceny wystawiono natomiast dla poziomu usług świadczonych przez obiekty kulturalne.

W podsumowaniu tej części analizy, w poniższej tabeli przedstawiono zbiorcze zestawienie średniej wszystkich ocen uporządkowane od najniższej do najwyższej. Podkreślenia wymaga sytuacja, iż żadne z pytań nie zostało ocenione wyżej niż średnio na ocenę dobrą.

Tabela 31. Średnia ocen sondażu diagnostycznego badającego wybrane elementy jakości życia mieszkańców Gminy Piątница, w opinii respondentów

Lp.:	Treść pytania	Ocena średnia
1	Jak ocenia Pani/Pan możliwość uzyskania zatrudnienia na terenie gminy?	1,94
2	Jak ocenia Pan / Pani stan dróg w gminie?	2,38
3	Jak ocenia Pani/Pan komunikację zbiorową w gminie? (linie autobusowe MPK, połączenia PKS)	2,40
4	Jak ocenia Pani/Pan poziom rozwoju sieci kanalizacyjnej w gminie?	2,49
5	Jak ocenia Pani/Pan liczbę i jakość terenów rekreacyjno – wypoczynkowych w gminie (parki, miejsca spacerowe, ławki, ścieżki rowerowe, siłownie zewnętrzne)?	2,50
6	Jak ocenia Pani /Pan dostęp do Internetu w gminie?	2,53
7	Jak ocenia Pani/Pan tzw. małą infrastrukturę drogową w gminie (ciągi pieszo – rowerowe, oświetlenie, przystanki, itp.)?	2,55
8	Jak ocenia Pani/Pan promocję turystyczną gminy?	2,72
9	Jak ocenia Pani/Pan jakość, ilość i różnorodność wydarzeń kulturalno – rozrywkowych odbywających się w gminie Piątница?	2,77
10	Jak ocenia Pani/Pan atrakcyjność inwestycyjną gminy?	2,83
11	Jak ocenia Pani/Pan możliwości spędzania wolnego czasu na terenie gminy? Dlaczego?	2,91
12	Jak ocenia Pani/Pan warunki prowadzenia działalności gospodarczej (istniejące udogodnienia, ulgi, dostęp do informacji na temat zakładania i prowadzenia działalności)?	2,95
13	Jak ocenia Pani/Pan warunki do prowadzenia działalności rolnej na terenie gminy (organizacja szkoleń, dostęp do niezbędnych informacji)?	3,34
14	Jak ocenia Pani/Pan atrakcyjność turystyczną gminy (ilość, atrakcyjność zabytków, walory krajobrazowe, stan środowiska naturalnego, ścieżki przyrodnicze i edukacyjne, itp.)?	3,39
15	Jak ocenia Pani/Pan poziom bazy turystyczno – wypoczynkowej (baza noclegowa i gastronomiczna)?	3,41
16	Jak ocenia Pani/Pan sieć usług na terenie gminy (handel, zakłady usługowe)?	3,41
17	Jak ocenia Pani/Pan poziom usług świadczonych przez obiekty kulturalne na terenie gminy?	3,50
18	Jak ocenia Pani/Pan liczbę obiektów kulturalnych w gminie (świetlice, biblioteki, muzea)?	3,57
19	Jak ocenia Pani/Pan poziom oświaty w gminie (jakość kształcenia, dostępność do zajęć dodatkowych dla uczniów)?	3,72
20	Jak ocenia Pani/Pan poziom rozwoju sieci wodociągowej w gminie?	3,79
21	Jak ocenia Pani/Pan funkcjonowanie systemu gospodarowania odpadami komunalnymi?	3,87
22	Jak ocenia Pani/Pan stan środowiska naturalnego w gminie ?	3,89
23	Jak ocenia Pani/Pan liczbę placówek oświatowych w gminie?	3,91
Średnia ocena łączna		3,08

1 – ocena najniższa, 5 – ocena najwyższa

Źródło: opracowanie własne.

W przeprowadzonym badaniu poproszono również o wskazanie konkretnych projektów inwestycyjnych niezbędnych do zrealizowania w Gminie Piątnica w latach 2015 – 2020. Respondenci łącznie wskazali 155 różnego rodzaju projektów. Inwestycje te pogrupowane w jednorodne obszary stworzyły 10 obszarów interwencji inwestycyjnych.

Wskazania inwestycyjne potwierdzają, iż budowa, remont lub modernizacja dróg gminnych jest najbardziej pilną potrzebą mieszkańców, wymagającą zaspokojenia. Na drugim miejscu uczestnicy badania podkreślają konieczność remontów i wyposażenia świetlic wiejskich oraz remiz strażackich. Budynki te pełnią funkcje integracyjne lokalnych społeczności, dlatego pozostają obiektem troski i zainteresowań jej mieszkańców.

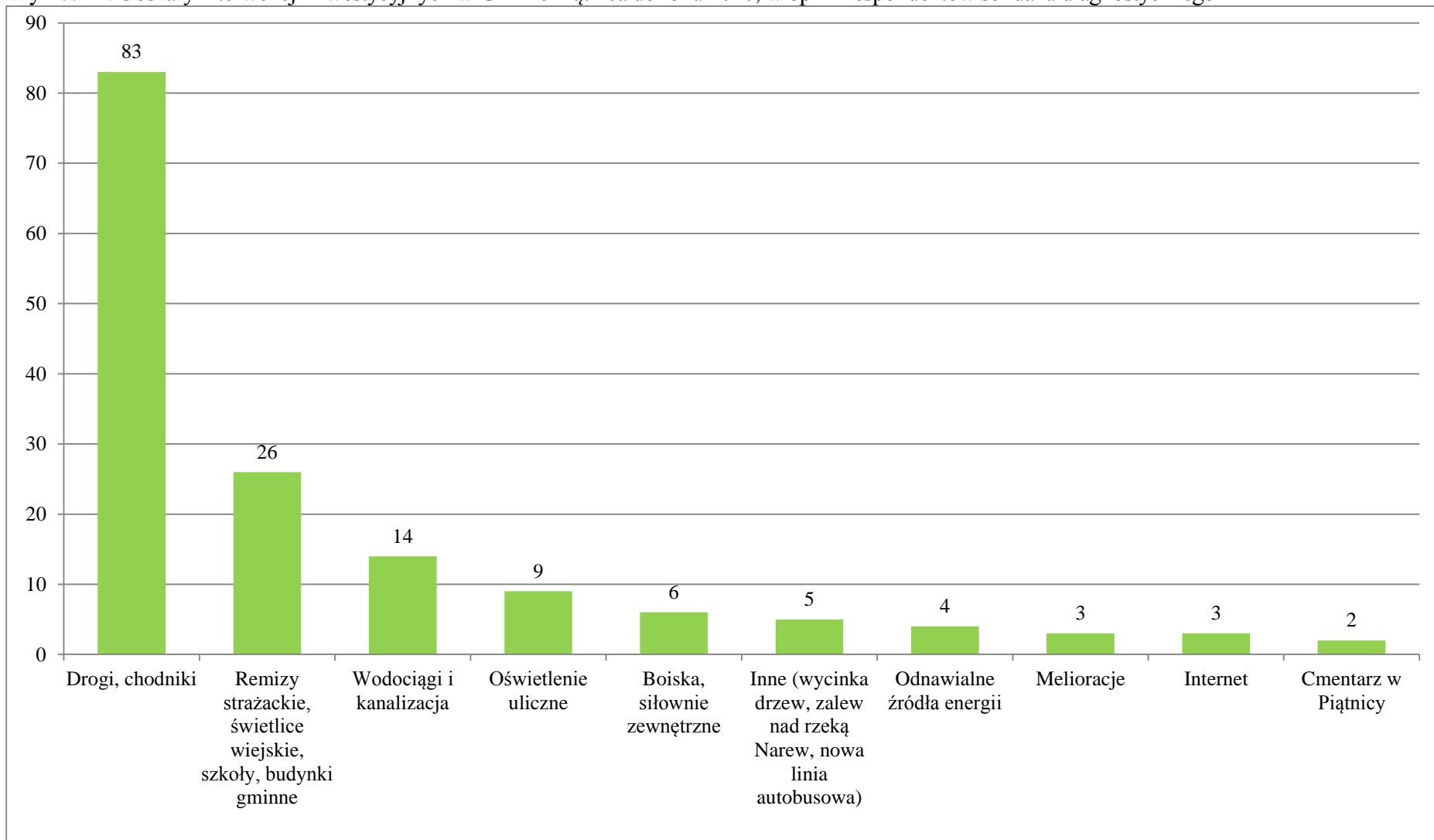
Na trzecim miejscu pod względem liczby wskazań znalazły się inwestycje związane z wodociągami oraz kanalizacją. Uzasadnić to należy wysokim stopniem zwodociągowania Gminy Piątnica, z jednej strony, z drugiej natomiast pilnej interwencji natomiast wymagają istniejące stacje uzdatniania wody w Jezioroku (dopuszczona do użytkowania warunkowo), Marianowie oraz w Drozdowie.

Z punktu widzenia ochrony środowiska istnieje także stosunkowo pilna potrzeba rozbudowy sieci kanalizacyjnej. Obecnie mieszkańcy Gminy Piątnica, w znakomitej większości przy odprowadzaniu ścieków komunalnych, korzystają z przydomowych zbiorników. Jest to rozwiązanie nieefektywne organizacyjnie i finansowo, dlatego też respondenci wskazują na konieczność zmiany istniejącego stanu, w kierunku rozbudowy systemu sieci kanalizacyjnej lub w kierunku budowy przydomowych oczyszczalni ścieków.

Kolejnym obszarem interwencji inwestycyjnej zdaniem respondentów powinna być oświetlenie uliczne, zmierzające w kierunku ustawiania nowych punktów oświetleniowych, w związku z rozbudową danych miejscowości. Inwestycje w obszarze oświetlenia powinny zdążyć także w kierunku wymiany źródeł światła z tradycyjnego na energooszczędne.

Szczegółowe zestawienie obszarów interwencji inwestycyjnych przedstawia poniższy wykres.

Wykres 24. Obszary interwencji inwestycyjnych w Gminie Piątница do roku 2020, w opinii respondentów sondażu diagnostycznego



Źródło: opracowanie własne.

2.8. Analiza strategiczna metodą SWOT

Celem analizy SWOT przeprowadzonej dla potrzeb opracowania Strategii Rozwoju Gminy Piątница na lata 2015 – 2020 jest kwerenda wniosków jakie wynikają z raportu o stanie gminy. Analizę SWOT tradycyjnie podzielono na cztery rodzaje czynników:

1. Mocne strony – czynniki wewnętrzne pozytywne.
2. Słabe strony – czynniki wewnętrzne negatywne.
3. Szanse – czynniki zewnętrzne pozytywne.
4. Zagrożenia – czynniki zewnętrzne negatywne.

W przeprowadzonej analizie strategicznej metodą SWOT dokonano identyfikacji ograniczeń i stymulatorów rozwoju Gminy Piątница. Nad uwarunkowaniami rozwojowymi zewnętrznymi Gmina Piątница nie ma kontroli, są one poza bezpośrednimi kompetencjami gminy ale wpływają na funkcjonowanie gminy. W odniesieniu natomiast do uwarunkowań rozwojowych wewnętrznych – Gmina Piątница może je współtworzyć częściowo lub całkowicie.

Tabela 32. Analiza metodą SWOT Gminy Piątница

<u>MOCNE STRONY</u>	<u>SŁABE STRONY</u>
<ul style="list-style-type: none">- Rolniczy charakter gminy.- Dobrze rozwinięty sektor przetwórstwa surowców rolnych z rozpoznawalnymi w skali kraju i świata markami (mleczarnia, piekarnie, sękacze).- Gmina Piątница jako lider w produkcji mleka.- Bliskość dużego ośrodka miejskiego.- Położenie geograficzne, krajobraz (Zielone Płuca Polski, Park Krajobrazowy Dolina Narwi, środek Europy).- Stabilna liczba mieszkańców gminy.- Dodatni przyrost naturalny.- Dobrze rozwinięta sieć gminnych placówek oświatowych.- Bliska odległość do kształcenia na poziomie średnim i wyższym.- Dobry poziom kształcenia w gminnych placówkach oświatowych.- Warunki sprzyjające rozwojowi turystyki (agroturystyka, walory wędkarskie, forty w Piątницы).	<ul style="list-style-type: none">- Brak sieci kanalizacyjnej i gazowej w większości miejscowości.- Zły stan dróg gminnych.- Zły stan dróg powiatowych.- Zły stan dróg dojazdowych na pola rolników.- W zasadzie brak lokali socjalnych.- Brak małej infrastruktury drogowej.- Brak planu zagospodarowania przestrzennego, dla terenu całej gminy.- Wysokie bezrobocie.- Bezrobocie ukryte w rolnictwie.- Ujemny przyrost rzeczywisty związany z migracją zwłaszcza młodzieży.- Słabe wyposażenie OSP w sprzęt bojowy.- Niski standard niektórych budynków – remiz strażackich.- Wysokie koszty funkcjonowania komunikacji PKS i MPK, dla mieszkańców gminy.- Niski poziom promocji turystycznej

<ul style="list-style-type: none"> - Posiadanie budynków użyteczności publicznej (np. Gminny Ośrodek Kultury, świetlice wiejskie). - Dobrze działające kluby sportowe, koła gospodyń i Ochotnicze Straże Pożarne. - Dziedzictwo historyczne i kulturowe (np.: Twierdza Łomża – Fort I, II oraz III; Muzeum Przyrody w Drozdowie mieszczące się w Dolnym Dworze rodu Lutosławskich). - Bliskość do punktu świadczenia wyspecjalizowanych usług medycznych (Szpital w Łomży). - Funkcjonowanie na terenie gminy domu opieki społecznej (Kownaty). - Duża liczba podmiotów gospodarczych działających na terenie gminy. - Możliwość wsparcia podmiotów ekonomii społecznej. - Stosunkowo duża liczba aktywnych organizacji pozarządowych. 	<p>Gminy Piątница.</p> <ul style="list-style-type: none"> - Migracja mieszkańców gminy do innych regionów kraju oraz za granicę. - Niekorzystne tendencje demograficzne – wzrost liczby mieszkańców w wieku poprodukcyjnym a spadek w wieku przedprodukcyjnym. - Zły stan techniczny budynków użyteczności publicznej. - Zły stan urządzeń melioracyjnych. - Przewaga tradycyjnych źródeł produkcji energii cieplnej. - Sprzedaż części fortów. - Brak form organizacji czasu wolnego dla dzieci i młodzieży zwłaszcza poza Piątnicą. - Brak jednoznacznie identyfikowalnego produktu turystycznego.
<p style="text-align: center;"><u>SZANSE</u></p> <ul style="list-style-type: none"> - Współdziałanie w realizacji przedsięwzięć wspólnie z sąsiednimi samorządami i organizacjami, np.: Lokalna Grupa Działania Stowarzyszenie „Sąsiedzi”. - Budowa mostu energetycznego Polska – Litwa, w skład którego wchodzi linia 400 kV przebiegająca przez teren gminy. - Budowa drogi Via Baltica przebiegającej przez teren gminy (tranzytowe położenie). - Położenie gminy w obszarze „Zielonych Płuc Polski”. - Funkcjonowanie na terenie gminy obszaru chronionego Natura 2000, Przełomowa Dolina Narwi, Łomżyński Park Krajobrazowy Doliny Narwi, Rezerwat „Kalinowo”, użytków ekologicznych „Rzeka Łopian” i „Rzeka Narwica”. - Unikatowa różnorodność systemu przyrodniczego. - Atrakcyjne obszary turystyczne: spokój, czyste powietrze, przyroda nie zmieniona 	<p style="text-align: center;"><u>ZAGROŻENIA</u></p> <ul style="list-style-type: none"> - Emigracja młodych ludzi. - Niekorzystne rozwiązania prawne wpływające na wiejski status Gminy Piątница. - Ograniczenia środków finansowych na remonty dróg w Programie Rozwoju Obszarów Wiejskich. - Zanieczyszczenie wód ograniczające turystyczne wykorzystanie rzeki Narew. - Zanieczyszczenia lasów – dzikie wysypiska. - Ubóstwo występujące na terenie gminy może powodować wykluczenie społeczne. - Patologie społeczne (m.in. alkoholizm). - Brak własnej oczyszczalni ścieków. - Zagrożenia powodziowe. - Niska świadomość społeczna w zakresie konieczności ochrony środowiska naturalnego. - Brak zabezpieczenia środków pieniężnych na finansowanie budowy dróg gminnych w Regionalnym Programie

<p>przez cywilizacje, ciekawa rzeźba terenu.</p> <ul style="list-style-type: none"> - Duży potencjał do rozwoju agroturystyki i ekoturystyki. - Możliwość organizacji nowych stanowisk pracy dla ludzi młodych (zmniejszenie emigracji, wyższy standard życia). - Duży potencjał w zakresie pozyskania środków unijnych na projekty rolno-środowiskowe. - Możliwość realizacji zadań inwestycyjnych zgodnie z ustawą o partnerstwie publiczno-prywatnym. - Rozwój przyjaznej środowisku turystyki pieszej, rowerowej i wodnej. - Specjalizacja w produkcji rolniczej. - Dobre warunki do produkcji zdrowej żywności i „czystego przemysłu”. - Możliwość pozyskania środków na przedsięwzięcia z zakresu niskiej emisji i energooszczędności. - Wzrost popytu na żywność ekologiczną. - Duży potencjał w zakresie sprzedaży bezpośredniej produktów rolnych. 	<p>Operacyjnym Województwa Podlaskiego.</p> <ul style="list-style-type: none"> - Niekorzystne zmiany w sposobie finansowania zadań oświatowych gminy. - Budowa drogi Via Baltica może spowodować odpływ części klientów od istniejących przedsiębiorstw.
---	--

Źródło: opracowanie własne.

Część III. Cele i wdrożenie strategii rozwoju Gminy Piątница

1. Cel nadrzędny oraz cele strategiczne

Organizacja (w sensie instytucjonalnym) to dwie lub więcej osób współpracujących ze sobą w ramach określonej struktury wzajemnych stosunków i zależności, aby osiągnąć zamierzony cel lub zbiór celów. W tym znaczeniu gmina jako wspólnota samorządowa jest klasycznym przykładem organizacji.

Każda strategia rozwoju powinna rozpoczynać się pytaniem o sens istnienia organizacji dzisiaj i wizję jej funkcjonowania w przyszłości. Odpowiedź na to pytanie stanowi określenie misji organizacji, prowadząc do urzeczywistnienia wizji przyszłego stanu Gminy.

Misja Gminy Piątница

Gmina Piątница obszarem zrównoważonego i trwałego rozwoju społeczno-gospodarczego, przychylna przedsiębiorczości i ludzkiej pracy, przyjazna środowisku naturalnemu, dbająca o wysoki standard życia oraz możliwości wszechstronnego rozwoju osobistego mieszkańców

Planowanie strategiczne należy traktować jako świadomy, systematyczny i ukierunkowany na przyszłość proces przygotowywania i podejmowania – przez władze samorządowe – decyzji dotyczących przyszłego poziomu rozwoju Gminy, stopnia zaspokojenia potrzeb społeczności lokalnej oraz koordynacji i integracji działań podejmowanych dla realizacji przyjętego planu, uwzględniających zewnętrzne i wewnętrzne uwarunkowania rozwojowe. Decyzje te przyjęły postać czterech, równorzędnych celów strategicznych rozwoju Gminy Piątница.

Wykres 25. Cele nadrzędne oraz cele strategiczne rozwoju Gminy Piątnica w latach 2015 – 2020

STRATEGICZNE OBSZARY ROZWOJOWE GMINY PIĄTNICA

CEL STRATEGICZNY

A. INFRASTRUKTURA TECHNICZNA

Cel operacyjny A.1.

Rozwój infrastruktury komunalnej służącej poprawie jakości życia mieszkańców gminy

Cel operacyjny A.2.

Efektywna gospodarka niskoemisyjna

Cel operacyjny A.3.

Inwestycje chroniące środowisko naturalne

CEL STRATEGICZNY

B. INNOWACYJNA PRZEDSIĘBIORCZOŚĆ

Cel operacyjny B. 1.

Przyśpieszenie rozwoju gospodarczego gminy poprzez kreowanie przyjaznego klimatu dla rozwoju innowacyjnej przedsiębiorczości

Cel operacyjny B.2.

Tworzenie nowych miejsc pracy na terenie Gminy Piątnica

CEL

STRATEGICZNY C. KONKURENCYJNE ROLNICTWO

Cel operacyjny C.1.

Wzrost konkurencyjności poprzez innowacyjność gospodarstw rolnych w Gminie Piątnica

Cel operacyjny C.2.

Zwiększanie dochodów gospodarstw rolnych w Gminie Piątnica

CEL

STRATEGICZNY D. ROZWÓJ OŚWIATY GMINNEJ

Cel operacyjny D. 1.

Podnoszenie kompetencji uczniów i nauczycieli w Gminie Piątnica

Cel operacyjny D.2.

Poprawa jakości infrastruktury oświatowej

CEL

STRATEGICZNY E. SPOŁECZEŃSTWO OBYWATELSKIE

Cel operacyjny E. 1.

Aktywizacja i ochrona społeczności lokalnej w Gminie Piątnica

Cel operacyjny E.2.

Promowanie różnych form aktywności społecznej

Źródło: opracowanie własne.

Powyższe cele strategiczne i operacyjne przekładają się w dalszej kolejności na działania które zaprezentowano w poniższych tabelach.

Tabela 33. Działania Celu Strategicznego A. „Infrastruktura techniczna”

CEL STRATEGICZNY A. INFRASTRUKTURA TECHNICZNA	<p>Cel operacyjny A.1. Rozwój infrastruktury komunalnej służącej poprawie jakości życia mieszkańców gminy</p>	<p>Cel operacyjny A.2. Efektywna gospodarka niskoemisyjna</p>	<p>Cel operacyjny A.3. Inwestycje chroniące środowisko naturalne</p>
	<p>Działania cel operacyjny A.1.</p> <ol style="list-style-type: none"> 1. Budowa lub modernizacja dróg lokalnych. 2. Utwardzenie nawierzchni na ponad 52 km publicznych dróg gminnych. 3. Inwestycje w obiekty pełniące funkcje kulturalne. 4. Rozbudowa infrastruktury okołodrogowej, w tym ścieżek rowerowych. 5. Kształtowanie przestrzeni publicznej. 6. Rozwój społeczeństwa informacyjnego, poprzez zwiększenie dostępności do Internetu. 7. Obiekty budowlane przeznaczone na cele promocji produktów lokalnych. 8. Rozwój i udostępnienie terenów inwestycyjnych w Gminie Piątnica. 	<p>Działania cel operacyjny A.2.</p> <ol style="list-style-type: none"> 1. Zwiększenie wykorzystania odnawialnych źródeł w produkcji energii w gminie. 2. Program termomodernizacji budynków. 3. Montaż mikroinstalacji fotowoltaicznych. 4. Wymiana oświetlenia ulicznego na energooszczędne. 5. Budowa ścieżek rowerowych na terenie gminy. 6. Modernizacja systemu dowozu dzieci do szkół poprzez zakup taboru wyposażonego w ekologiczne jednostki napędowe. 	<p>Działania cel operacyjny A.3.</p> <ol style="list-style-type: none"> 1. Program gospodarki wodno-ściekowej – ochrona wody i gleb. 2. Budowa indywidualnych systemów oczyszczania ścieków. 3. Budowa kanału sanitarnego łączącego Marianowo z systemem kanalizacji sanitarnej w Piątnicy. 4. Budowa i modernizacja stacji uzdatniania wody na terenie gminy (Jeziorko, Drozdowo, Piątnica). 5. Modernizacja systemu wodociągowego w Marianowie – przyłączenie do Jeziorka. 6. Efektywny system gospodarki odpadami. 7. Likwidacja dzikich wysypisk śmieci. 8. Inwentaryzacja materiałów zawierających azbest. 9. Zachowanie cennych zasobów przyrodniczych Gminy Piątnica.

Źródło: opracowanie własne.

Tabela 34. Działania Celu Strategicznego B. „Innowacyjna przedsiębiorczość”

CEL STRATEGICZNY B. INNOWACYJNA PRZEDSIĘBIORCZOŚĆ	<p>Cel operacyjny B. 1. Przyspieszenie rozwoju gospodarczego gminy poprzez kreowanie przyjaznego klimatu dla rozwoju innowacyjnej przedsiębiorczości</p>	<p>Cel operacyjny B.2. Tworzenie nowych miejsc pracy na terenie Gminy Piątnica</p>
	<p>Działania cel operacyjny B.1.</p> <ol style="list-style-type: none"> 1. Rozszerzenie działalności inkubatorów przedsiębiorczości o teren Gminy Piątnica. 2. Kreowanie sprzyjających warunków dla rozwoju już istniejących podmiotów gospodarczych na terenie Gminy Piątnica. 3. Wsparcie tworzenia spółdzielni socjalnych na terenie Gminy Piątnica. 4. Wsparcie tworzenia innych podmiotów ekonomii społecznej na terenie Gminy Piątnica. 5. Urynkowanie działalności badawczo-rozwojowej w obszarze przetwórstwa mleka. 6. Promowanie inwestycji przedsiębiorstw w badania i innowacje. 7. Promocja zastosowań innowacyjnych w przedsiębiorstwach sektora MŚP na terenie Gminy Piątnica. 8. Program wzrostu atrakcyjności inwestycyjnej Gminy Piątnica. 9. Promocja kultury lokalnej i dziedzictwa historycznego Gminy Piątnica we współpracy transgranicznej. 10. Poprawa dostępności Gminy Piątnica dla podmiotów zagranicznych poprzez wykorzystanie transgranicznego położenia. 	<p>Działania cel operacyjny B.2.</p> <ol style="list-style-type: none"> 1. Wzrost samozatrudnienia i przedsiębiorczości mieszkańców Gminy Piątnica. 2. Wzrost poziomu zatrudnienia w Gminie Piątnica na terenach objętych siecią Natura 2000. 3. Promocja współpracy w zakresie rozwoju istniejących wspólnych produktów turystycznych. 4. Zwiększenie aktywności i mobilności zawodowej mieszkańców Gminy Piątnica, poszukujących pracy i nieaktywnych zawodowo. 5. Promocja zatrudnienia poprzez staże i praktyki zawodowe. 6. Podnoszenie kompetencji i kwalifikacji pracowników sektora MŚP. 7. Przystosowanie pracowników sektora MŚP do nadchodzących zmian. 8. Program zdrowia i rehabilitacji wydłużający aktywność zawodową mieszkańców gminy. 9. Rozwój sektora MŚP poprzez współpracę międzynarodową.

Źródło: opracowanie własne.

Tabela 35. Działania Celu Strategicznego C. „Konkurencyjne rolnictwo”

CEL STRATEGICZNY C. KONKURENCYJNE ROLNICTWO	<p>Cel operacyjny C. 1. Wzrost konkurencyjności poprzez innowacyjność gospodarstw rolnych w Gminie Piątnica</p>	<p>Cel operacyjny C.2. Zwiększanie dochodów gospodarstw rolnych w Gminie Piątnica</p>
	<p>Działania cel operacyjny C.1.</p> <ol style="list-style-type: none"> 1. Program Rozwoju Lokalnego Kierowanego przez Społeczność. 2. Współpraca w ramach Lokalnej Grupy Działania. 3. Opracowanie Lokalnych Strategii Rozwoju. 4. Promowanie innowacyjnych technologii w gospodarstwach rolnych. 5. Promowanie efektywnego gospodarowania zasobami w gospodarstwach rolnych. 6. Ułatwianie transferu wiedzy i innowacji w rolnictwie poprzez utworzenie Inkubatora Rolniczej Przedsiębiorczości. 7. Powstanie mini przetwórnicy w zakresie przetwórstwa rolno-spożywczego. 8. Wykorzystanie odnawialnych źródeł energii w gospodarstwach rolnych. 9. Promocja działalności agroturystycznej w Gminie Piątnica. 10. Scalanie gruntów rolnych. 11. Program wsparcia dla wspólnot gruntowych. 	<p>Działania cel operacyjny C.2.</p> <ol style="list-style-type: none"> 1. Promocja rozpoczynania działalności pozarolniczej z wykorzystaniem LGD. 2. Zwiększanie rentowności gospodarstw rolnych. 3. Sprzedaż bezpośrednia produktów rolnych. 4. Promocja ekologicznej produkcji rolnej. 5. Tworzenie warunków do zagospodarowania nieużytków rolnych. 6. Szkolenia z zakresu agroturystyki.. 7. Szkolenia dla rolników Gminy Piątnica w zakresie podejmowania dodatkowej działalności zbliżonej do rolnictwa. 8. Szkolenia pozwalające na zdobycie nowych umiejętności i kwalifikacji związanych z wyborem nowego zawodu. 9. Wyłonienie oraz promocja produktu lokalnego.

Źródło: opracowanie własne.

Tabela 36. Działania Celu Strategicznego D. „Rozwój oświaty gminnej”

CEL STRATEGICZNY D. ROZWÓJ OŚWIATY GMINNEJ	<p>Cel operacyjny D. 1. Podnoszenie kompetencji uczniów i nauczycieli w Gminie Piątnica</p>	<p>Cel operacyjny D.2. Poprawa jakości infrastruktury oświatowej</p>
	<p>Działania cel operacyjny D.1.</p> <ol style="list-style-type: none"> 1. Podniesienie kompetencji nauczycieli, w tym kompetencji językowych i informatycznych. 2. Podniesienie kompetencji uczniów w zakresie przedsiębiorczości oraz spraw społecznych i obywatelskich. 3. Dostosowanie sieci placówek do zmian demograficznych. 4. Dostosowanie oferty placówek oświatowych do potrzeb środowiska lokalnego. 5. Podniesienie standardu wyposażenia klasopracowni językowych. 6. Organizacja zajęć dodatkowych. 7. Dopasowanie oferty szkół do rozpoznanych dysfunkcji uczniów. 8. Podniesienie atrakcyjności kształcenia poprzez organizację dodatkowych zajęć sportowych. 9. Profilaktyka uzależnień poprzez organizację warsztatów zapobiegawczych. 10. Realizacja projektów oświatowych z udziałem partnerów międzynarodowych. 11. Program doradztwa zawodowego dla uczniów Gimnazjum im. Ofiar Katynia w Piątnicy. 	<p>Działania cel operacyjny D.2.</p> <ol style="list-style-type: none"> 1. Modernizacja bazy oświatowej, w tym bazy informatycznej. 2. Podniesienie jakości oferty edukacyjnej poprzez utworzenie klas dwujęzycznych. 3. Modernizacja taboru autobusowego w Zespole Obsługi Szkół. 4. Remont budynków szkolnych w Dobrzyjałowie, Kisielnicy, Jeziorku, Rakowie Boginiach, Olszynach oraz w Drozdowie. 5. Budowa boisk typu „Orlik” przy szkołach podstawowych. 6. Remont otoczenia zewnętrznego przy Szkole Podstawowej w Jeziorku. 7. Budowa boiska szkolnego przy Zespole Szkolno-Przedszkolnym w Piątnicy. 8. System monitoringu zewnętrznego przy szkołach podstawowych. 9. Program dowozu dzieci do szkół. 10. Wyposażenie bibliotek szkolnych i gminnych w literaturę.

Źródło: opracowanie własne.

Tabela 37. Działania Celu Strategicznego E. „Społeczeństwo obywatelskie”

CEL STRATEGICZNY E. SPOŁECZEŃSTWO OBYWATELSKIE	<p>Cel operacyjny E. 1. Aktywizacja i ochrona społeczności lokalnej w Gminie Piątnica</p>	<p>Cel operacyjny E.2. Promowanie różnych form aktywności społecznej</p>
	<p>Działania cel operacyjny E.1.</p> <ol style="list-style-type: none"> 1. Budowa gminnej infrastruktury dla działań obywatelskich. 2. Edukacja obywatelska. 3. Aktywizacja partnerstw lokalnych. 4. Program współpracy z organizacjami działającymi na rzecz rozwiązywania problemów społecznych. 5. Instytucje społeczne wsparcia osób bezrobotnych (poradnictwo zawodowe, kontrakt socjalny). 6. Eliminowanie negatywnych skutków bezrobocia. 7. Stworzenie systemu informacji o możliwościach uzyskania wsparcia z pomocy społecznej. 8. Diagnoza potrzeb ludzi starszych. 9. Zwiększanie dostępu do świadczeń pomocy społecznej zwłaszcza przez osoby starsze (puls 60). 10. Podnoszenie kwalifikacji pracowników socjalnych oraz asystentów rodziny. 11. Program aktywizacji społecznej i zawodowej dla osób niepełnosprawnych. 12. Skuteczna i efektywna pomoc dla rodzin zagrożonych alkoholizmem. 	<p>Działania cel operacyjny E.2.</p> <ol style="list-style-type: none"> 1. Wzmocnienie potencjału gminnych organizacji pozarządowych. 2. Wsparcie rozwoju infrastruktury informatycznej dla organizacji pozarządowych w Gminie Piątnica. 3. Jakość zarządzania w jednostkach organizacyjnych gminy. 4. Promowanie dialogu obywatelskiego jako narzędzia w zarządzaniu Gminą Piątnica. 5. Wzmacnianie roli i funkcji rodziny w życiu wspólnoty samorządowej. 6. Aktywizacja osób zagrożonych wykluczeniem społecznym. 7. Skuteczne przeciwdziałanie uzależnieniom. 8. Promocja zdrowego stylu życia. 9. Wsparcie organizacji pozarządowych w tworzeniu miejsc pracy. 10. Innowacyjne formy przedsiębiorczości społecznej.

Źródło: opracowanie własne.

2. Wdrożenie strategii – harmonogram i monitoring działań

Za skuteczne wdrożenie Strategii Rozwoju Gminy Piątnica na lata 2015 – 2020 odpowiada Wójt Gminy oraz kierownictwo gminnych jednostek organizacyjnych. Ze strony Urzędu Gminy wdrażaniem strategii będzie zajmował się Wydział Gospodarki Przestrzennej i Terenowej.

W poniższej tabeli przedstawiono harmonogram działań, wskazano przybliżony termin realizacji oraz źródło finansowania dla poszczególnych celów strategicznych. Określono także jednostkę odpowiedzialną za realizację konkretnego celu strategicznego i wskaźniki pomiaru celów i rezultatu.

Monitorowanie stanowić powinno proces ciągły i systematyczny, w którym wyznaczone jednostki organizacyjne gminy w określonych okresach przedstawiają sprawozdanie z realizacji zaplanowanych celów. Przyjmuje się 1 rok kalendarzowy jako podstawowy okres oceny stopnia realizacji strategii. Proponuje się wprowadzić ocenę średniokresową po pierwszych dwóch latach funkcjonowania Strategii Rozwoju Gminy Piątnica.

Proponuje się wyznaczenie osób odpowiedzialnych za pozyskiwanie danych opisujących poziom / stopień realizacji wskaźnika rezultatu i produktu. Osoba ta powinna pełnić funkcję koordynatora wdrażania strategii oraz administratora tworzonej bazy danych. Monitorowaniem i oceną stopnia wdrażanej strategii zajmować się będzie Komisja ds. wdrażania Strategii Rozwoju Gminy Piątnica działająca przy Wójcie Gminy Piątnica. W skład Komisji wejdą wyznaczeni pracownicy poszczególnych jednostek organizacyjnych Gminy Piątnica.

Wydział Gospodarki Przestrzennej i Terenowej opracuje roczny raport ze zrealizowanych działań na podstawie informacji uzyskanych od jednostek organizacyjnych gminy. Coroczna informacja będzie składana do końca I kwartału za miniony rok kalendarzowy. Informacja zawierać będzie dane zarówno w wymiarze ilościowym jak i jakościowym.

Tabela 38. Harmonogram działań we wdrażaniu strategii rozwoju Gminy Piątnica

Cel operacyjny	Wskaźniki rezultatu i produktu	Termin realizacji	Źródło finansowania	Jednostka odpowiedzialna
Cel strategiczny A. Infrastruktura techniczna				
A.1. Rozwój infrastruktury komunalnej służącej poprawie jakości życia mieszkańców gminy	<ol style="list-style-type: none"> 1. Długość (w km) zmodernizowanych / wyremontowanych / wybudowanych dróg gminnych / lokalnych. 2. Długość (w km) wybudowanych ścieżek rowerowych. 3. Ilość (szt.) oddanych do użytku placów rekreacyjnych. 4. Ilość (szt.) oddanych do użytkowania placów targowych. 5. Liczba (szt.) przyłączy do sieci Internet. 6. Liczba gospodarstw domowych (szt.) przyłączonych do sieci Internet. 7. Liczba beneficjentów (osób) poszczególnego działania. 8. Powierzchnia (w ha) terenów inwestycyjnych. 9. Liczba (szt.) inwestycji zlokalizowanych na przygotowanych terenach inwestycyjnych. 10. Wartość wydatków (w zł / €) poniesionych na poszczególne działania. 11. Liczba (szt.) instytucji kultury objętych wsparciem. 12. Liczba (szt.) zabytków nieruchomych / ruchomych objętych wsparciem. 	2015-2020	Budżet gminy. Budżet państwa, w tym: 1. PROW 2. RPO WP 3. PWT Polska – Białoruś – Ukraina 4. POIiŚ Struktura finansowania wynika z zapisów programu operacyjnego.	Wydział Gospodarki Przestrzennej i Terenowej
A.2. Efektywna gospodarka niskoemisyjna	<ol style="list-style-type: none"> 1. Udział (w %) energii ze źródeł odnawialnych w końcowym zużyciu energii brutto. 2. Szacowany spadek emisji gazów cieplarnianych (tony ekwiwalentu CO₂). 3. Liczba wbudowanych jednostek wytwarzania energii elektrycznej z OZE (szt.). 4. Liczba (szt.) wybudowanych jednostek wytwarzania energii ciepłej z OZE. 5. Dodatkowa zdolność wytwarzania energii ze źródeł odnawialnych (MW). 6. Liczba (szt.) przedsiębiorstw otrzymujących wsparcie. 7. Liczba zmodernizowanych energetycznie budynków. 8. Sprzedaż energii ciepłej (GJ) w ciągu roku. 9. Zmniejszenie zużycia energii pierwotnej w budynkach publicznych (kWh/rok). 10. Liczba (szt.) gospodarstw domowych z lepszą klasą zużycia energii. 11. Długość (km) wybudowanych lub przebudowanych dróg dla rowerów. 12. Liczba (szt.) zakupionych lub zmodernizowanych jednostek taboru pasażerskiego w publicznym transporcie zbiorowym. 	2016-2020	Budżet gminy. Budżet państwa, w tym: 1. PROW 2. RPO WP 3. PWT Polska – Białoruś – Ukraina 4. POIiŚ Struktura finansowania wynika z zapisów programu operacyjnego.	Wydział Gospodarki Przestrzennej i Terenowej
A.3. Inwestycje chroniące środowisko naturalne	<ol style="list-style-type: none"> 1. Odpady zebrane selektywnie w relacji do ogółu odpadów (w %). 2. Masa (Mg) wycofanych z użytkowania i unieszkodliwionych wyrobów zawierających azbest. 	2015-2020	Budżet gminy. Budżet państwa, w tym:	Wydział Gospodarki Przestrzennej i Terenowej

	<ol style="list-style-type: none"> 3. Liczba (szt.) wspartych Punktów Selektywnego Zbierania Odpadów Komunalnych. 4. Udział (w %) ludności korzystającej z oczyszczalni ścieków. 5. Długość (km) wybudowanej, rozbudowanej lub zmodernizowanej kanalizacji sanitarnej. 6. Długość (km) wybudowanej, rozbudowanej lub rozbudowanej sieci wodociągowej. 7. Liczba (szt.) nowych przydomowych oczyszczalni ścieków. 8. Liczba (osoby) dodatkowych osób korzystających z ulepszonych zaopatrzenia w wodę. 9. Liczba (RLM) dodatkowych osób korzystających z ulepszonych oczyszczania ścieków. 10. Długość (km) utworzonych / przebudowanych szlaków turystycznych. 11. Liczba (szt.) wspartych form ochrony przyrody. 12. Liczba (szt.) przeprowadzonych kampanii informacyjno-edukacyjnych związanych z edukacją ekologiczną. 		<ol style="list-style-type: none"> 1. PROW 2. RPO WP 3. PWT Polska – Białoruś – Ukraina 4. POIiŚ <p>Struktura finansowania wynika z zapisów programu operacyjnego.</p>	
Cel strategiczny B. Innowacyjna przedsiębiorczość				
B.1. Przyspieszenie rozwoju gospodarczego gminy poprzez kreowanie przyjaznego klimatu dla rozwoju innowacyjnej przedsiębiorczości	<ol style="list-style-type: none"> 1. Nakłady sektora przedsiębiorstw na działalność B+R w relacji do PKB (w %). 2. Zyskowność (w %) sprzedaży brutto. 3. Nakłady brutto na środki trwałe w sektorze prywatnym (w %). 4. Liczba (szt.) przedsiębiorstw współpracujących z ośrodkami badawczymi. 5. Liczba (szt.) przedsiębiorstw otrzymujących dotacje. 6. Liczba (szt.) przedsiębiorstw otrzymujących wsparcie. 7. Liczba (szt.) nowych wspieranych przedsiębiorstw. 8. Liczba (szt.) przedsiębiorstw wspieranych w celu wprowadzenia na rynek nowych produktów. 9. Liczba (szt.) przedsiębiorstw otrzymujących wsparcie finansowe inne niż dotacje. 10. Powierzchnia (ha) wspartych / przygotowanych terenów inwestycyjnych. 11. Liczba (szt.) przedsiębiorstw otrzymujących wsparcie niefinansowe. 12. Liczba (szt.) zaawansowanych, nowych lub ulepszonych usług. 13. Liczba (szt.) wprowadzonych innowacji. 14. Liczba (szt.) przedsiębiorstw wspartych w zakresie inwestycji. 	2016-2020	<p>Budżet gminy. Budżet państwa, w tym:</p> <ol style="list-style-type: none"> 1. RPO WP 2. PWT Polska – Białoruś – Ukraina 3. POIiŚ <p>Struktura finansowania wynika z zapisów programu operacyjnego.</p>	<p>Wydział Spraw Społecznych i Obywatelskich</p> <p>Wydział Gospodarki Przestrzennej i Terenowej</p>
B.2. Tworzenie nowych miejsc pracy na terenie Gminy Piątnica	<ol style="list-style-type: none"> 1. Wskaźnik (w %) zatrudnienia w gminach, których rozwój uwarunkowany jest Naturą 2000. 2. Inwestycje prywatne (w PLN lub €) uzupełniające wsparcie publiczne dla przedsiębiorstw. 3. Wzrost zatrudnienia (osoby) we wspieranych przedsiębiorstwach. 	2015-2020	<p>Budżet gminy. Budżet państwa, w tym:</p> <ol style="list-style-type: none"> 1. RPO WP 2. PWT Polska 	<p>Wydział Spraw Społecznych i Obywatelskich</p> <p>Wydział Gospodarki Przestrzennej i Terenowej</p>

	<ol style="list-style-type: none"> 4. Liczba (szt.) przedsiębiorstw otrzymujących wsparcie. 5. Liczba (szt.) przedsiębiorstw otrzymujących dotacje. 6. Liczba osób pracujących 6 miesięcy po opuszczeniu programu (łącznie z pracującymi na własny rachunek). 7. Liczba (szt.) utworzonych miejsc pracy w ramach udzielonych z EFS środków na podjęcie działalności gospodarczej. 8. Liczba (szt.) utworzonych mikroprzedsiębiorstw działających 30 miesięcy po uzyskaniu wsparcia finansowego. 9. Liczba (osoby) pracujących po opuszczeniu programu (łącznie z pracującymi na własny rachunek). 10. Liczba osób, które uzyskały kwalifikacje po opuszczeniu programu. 11. Liczba osób z niepełnosprawnościami objętych wsparciem w programie. 12. Liczba osób z niepełnosprawnościami objętych wsparciem w programie. 13. Liczba osób z niepełnosprawnościami objętych wsparciem w programie. 14. Liczba osób z niepełnosprawnościami objętych wsparciem w programie. 15. Liczba osób o niskich kwalifikacjach objętych wsparciem w programie. 16. Liczba utworzonych miejsc opieki nad dziećmi w wieku do 3 lat. 		<p>– Białoruś – Ukraina</p> <p>3. POIiŚ</p> <p>Struktura finansowania wynika z zapisów programu operacyjnego.</p>	Ośrodek Pomocy Społecznej
Cel strategiczny C. Konkurencyjne rolnictwo				
C.1. Wzrost konkurencyjności poprzez innowacyjność gospodarstw rolnych w Gminie Piątnica	<ol style="list-style-type: none"> 1. Liczba (szt.) gospodarstw rolnych otrzymujących wsparcie z programu rozwoju obszarów wiejskich (PROW) na inwestycje w restrukturyzację lub modernizację. 2. Liczba (szt.) gospodarstw rolnych otrzymujących wsparcie z PROW na rzecz planu rozwoju działalności. 3. Liczba (szt.) gospodarstw rolnych otrzymujących wsparcie w ramach systemów jakości, rynków lokalnych i krótkich cykli dostaw oraz grup producentów. 4. Liczba (szt.) operacji otrzymujących wsparcie w celu usprawnienia podstawowych usług i infrastruktury na obszarach wiejskich. 5. Liczba (szt.) operacji zakończonych w ramach poszczególnych działań. 6. Liczba (szt.) beneficjentów w ramach inwestycji zapobiegających zniszczeniu potencjału. 	2015-2020	<p>Budżet gminy. Budżet państwa, w tym: 1. PROW</p> <p>Struktura finansowania wynika z zapisów programu operacyjnego.</p>	<p>Wydział Gospodarki Przestrzennej i Terenowej</p> <p>Wydział Rolnictwa, Podatków i Usług</p>
C.2. Zwiększanie dochodów gospodarstw rolnych w Gminie Piątnica	<ol style="list-style-type: none"> 1. Grunty rolne (ha) objęte umowami o zarządzanie wspierającymi różnorodność biologiczną. 2. Grunty rolne (ha) objęte umowami o zarządzanie w celu poprawy gospodarki wodnej. 3. Grunty rolne (ha) objęte umowami o zarządzanie w celu poprawy gospodarowania glebą lub zapobiegania erozji gleby. 4. Grunty rolne i leśne (ha) objęte umowami o zarządzanie przyczyniającymi się do pochłaniania CO₂ i ochrony pochłaniaczy CO₂. 	2015-2020	<p>Budżet gminy. Budżet państwa, w tym: 1. PROW</p>	<p>Wydział Gospodarki Przestrzennej i Terenowej</p> <p>Wydział Rolnictwa Podatków i Usług</p>

	<ol style="list-style-type: none"> 5. Grunty rolne (ha) objęte umowami o zarządzanie w celu redukcji emisji gazów cieplarnianych lub amoniaku. 6. Grunty nawadniane (ha), na których wprowadza się bardziej efektywne systemy nawadniające. 		Struktura finansowania wynika z zapisów programu operacyjnego.	
Cel strategiczny D. Rozwój oświaty gminnej				
D.1. Podnoszenie kompetencji uczniów i nauczycieli w Gminie Piątnica	<ol style="list-style-type: none"> 1. Liczba uczniów, którzy nabyli kompetencje kluczowe po opuszczeniu programu. 2. Liczba nauczycieli, którzy uzyskali kwalifikacje lub kompetencje po opuszczeniu programu. 3. Udział (w %) dzieci w wieku 3-4 lat objętych wychowaniem przedszkolnym. 4. Liczba (szt.) wspartych placówek wychowania przedszkolnego 5. Liczba dzieci objętych w ramach programu dodatkowymi zajęciami zwiększającymi ich szanse edukacyjne w edukacji przedszkolnej. 6. Liczba (szt.) miejsc wychowania przedszkolnego dofinansowanych w programie. 	2016-2020	<p>Budżet gminy. Budżet państwa, w tym:</p> <ol style="list-style-type: none"> 1. RPO WP 2. PWT Polska – Białoruś – Ukraina 3. POIiŚ <p>Struktura finansowania wynika z zapisów programu operacyjnego.</p>	<p>Zespół Obsługi Szkół</p> <p>Dyrektorzy szkół podstawowych</p> <p>Dyrektor Zespołu Szkolno – Przedszkolnego</p> <p>Dyrektor Gimnazjum im. Ofiar Katynia w Piątnicy</p> <p>Kierownik Biblioteki Publicznej</p>
D.2. Poprawa jakości infrastruktury oświatowej	<ol style="list-style-type: none"> 1. Potencjał objętej wsparciem infrastruktury w zakresie opieki nad dziećmi lub infrastruktury edukacyjnej (w osobach). 2. Liczba szkół, w których pracownie przedmiotowe wykorzystują wyposażenie do prowadzenia zajęć edukacyjnych 3. Liczba szkół i placówek systemu oświaty wykorzystujących sprzęt TIK do prowadzenia zajęć edukacyjnych 4. Liczba nauczycieli prowadzących zajęcia z wykorzystaniem TIK 	2015-2020	<p>Budżet gminy. Budżet państwa, w tym:</p> <ol style="list-style-type: none"> 1. RPO WP 2. PWT Polska – Białoruś – Ukraina 3. POIiŚ <p>Struktura finansowania wynika z zapisów programu operacyjnego.</p>	<p>Zespół Obsługi Szkół</p> <p>Dyrektorzy szkół podstawowych</p> <p>Dyrektor Zespołu Szkolno – Przedszkolnego</p> <p>Dyrektor Gimnazjum im. Ofiar Katynia w Piątnicy</p> <p>Kierownik Biblioteki Publicznej</p>
Cel strategiczny E. Społeczeństwo obywatelskie				
E.1. Aktywizacja i ochrona społeczności lokalnej w Gminie	<ol style="list-style-type: none"> 1. Liczba osób o niskich kwalifikacjach objętych wsparciem w programie. 2. Liczba osób, które po opuszczeniu programu podjęły pracę lub kontynuowały zatrudnienie. 	2015-2020	Budżet gminy. Budżet państwa, w tym:	Wydział Spraw Społecznych i Obywatelskich

Piątница	<ol style="list-style-type: none"> 3. Liczba osób pracujących 6 miesięcy po opuszczeniu programu (łącznie z pracującymi na własny rachunek). 4. Liczba (szt.) wdrożonych programów zdrowotnych. 5. Liczba osób objętych programem zdrowotnym dzięki EFS. 6. Liczba osób objętych programem zdrowotnym dzięki EFS. 7. Liczba osób zagrożonych ubóstwem lub wykluczeniem społecznym, które uzyskały kwalifikacje po opuszczeniu programu. 8. Liczba osób zagrożonych ubóstwem lub wykluczeniem społecznym poszukujących pracy po opuszczeniu programu. 9. Liczba osób zagrożonych ubóstwem lub wykluczeniem społecznym pracujących po opuszczeniu programu (łącznie z pracującymi na własny rachunek). 10. Liczba osób zagrożonych ubóstwem lub wykluczeniem społecznym pracujących 6 miesięcy po opuszczeniu programu (łącznie z pracującymi na własny rachunek). 11. Liczba osób zagrożonych ubóstwem lub wykluczeniem społecznym poszukujących pracy, uczestniczących w kształceniu lub szkoleniu, zdobywających kwalifikacje, pracujących (łącznie z prowadzącymi działalność na własny rachunek) po opuszczeniu programu. 12. Liczba osób z niepełnosprawnościami objętych wsparciem w programie. 		<ol style="list-style-type: none"> 1. RPO WP 2. PWT Polska – Białoruś – Ukraina 3. POiŚ <p>Struktura finansowania wynika z zapisów programu operacyjnego.</p>	<p>Ośrodek Pomocy Społecznej</p> <p>Gminny Ośrodek Kultury</p>
E.2. Promowanie różnych form aktywności społecznej	<ol style="list-style-type: none"> 1. Liczba (szt.) wspartych w programie miejsc świadczenia usług społecznych istniejących po zakończeniu projektu. 2. Liczba (szt.) wspartych w programie miejsc świadczenia usług zdrowotnych istniejących po zakończeniu projektu. 3. Liczba osób zagrożonych ubóstwem lub wykluczeniem społecznym objętych usługami społecznymi świadczonymi w interesie ogólnym w programie. 4. Liczba osób zagrożonych ubóstwem lub wykluczeniem społecznym objętych usługami zdrowotnymi w programie. 5. Liczba (szt.) miejsc pracy utworzonych w przedsiębiorstwach społecznych. 6. Liczba (szt.) miejsc pracy istniejących co najmniej 30 miesięcy, utworzonych w przedsiębiorstwach społecznych. 7. Liczba (szt.) podmiotów ekonomii społecznej objętych wsparciem. 8. Liczba osób zagrożonych ubóstwem lub wykluczeniem społecznym objętych wsparciem w programie. 9. Odsetek (w %) obywateli korzystających z e-administracji. 10. Liczba (szt.) usług cyfrowych opartych na ponownym wykorzystaniu informacji sektora publicznego i otwartych zasobów. 11. Udział (w %) osób w gospodarstwach domowych korzystających ze 	2015-2020	<p>Budżet gminy. Budżet państwa, w tym:</p> <ol style="list-style-type: none"> 1. RPO WP 2. PWT Polska – Białoruś – Ukraina 3. POiŚ <p>Struktura finansowania wynika z zapisów programu operacyjnego.</p>	<p>Wydział Spraw Społecznych i Obywatelskich</p> <p>Ośrodek Pomocy Społecznej</p> <p>Gminny Ośrodek Kultury</p>

	<p>środowiskowej pomocy społecznej w ludności ogółem.</p> <p>12. Liczba (szt.) wybudowanych/ przebudowanych obiektów, w których realizowane są usługi aktywizacji społeczno-zawodowej.</p> <p>13. Liczba (szt.) zrealizowanych Lokalnych Strategii Rozwoju.</p> <p>14. Liczba (szt.) obiektów infrastruktury zlokalizowanych na rewitalizowanych obszarach.</p>			
--	---	--	--	--

Wyjaśnienie skrótów:

TIK – Technologia Informacyjna i Komunikacja

PROW – Program Rozwoju Obszarów Wiejskich

RPO WP – Regionalny Program Operacyjny Województwa Podlaskiego

PWT Polska – Białoruś – Ukraina – Program Współpracy Transgranicznej Polska – Białoruś – Ukraina

POIiŚ – Program Operacyjny Infrastruktura i Środowisko

Zakończenie

Niniejsza Strategia stanowić może przydatne narzędzie w działaniach związanych z pozyskiwaniem funduszy pomocowych, ponieważ konstrukcja i metodologia opracowania niniejszej Strategii Rozwoju koresponduje z logiką programów operacyjnych oraz dostarcza materiał do analizy projektów w kontekście szerszych celów i polityk europejskich. Opracowany dokument zawiera szeroką listę celów i działań ważnych ze względu na rozwój Gminy Piątница.

Wymagany w programach pomocowych od wnioskodawców opis tła projektu może zostać z powodzeniem zaczerpnięty z treści Części II strategii, to jest Diagnozy, która zawiera niezbędne dane statystyczne w ujęciu historycznym, tak bardzo przydatne przy określaniu bazowych wskaźników monitoringu i ewaluacji projektu.

Bardzo istotnym zadaniem jest określenie i odróżnienie od siebie kategorii rezultatów, produktów i oddziaływania projektu, a także przyporządkowanie im określonych wskaźników. Kwestia ta dotyczy już poziomu operacyjnego wdrażania strategii, to jest konkretnych działań. To właśnie na etapie przygotowywania strategicznych programów gospodarczych i dokonywania ich selekcji należy przeprowadzać analizy ich społeczno-ekonomicznych kosztów oraz korzyści. Wyniki takiej analizy prezentują konkretne efekty danej inwestycji dla gospodarki lokalnej i wyrażone liczbowo będą stanowiły mierniki oceny realizacji celów określonego projektu. Te właśnie mierniki są później podstawą oceny, czy realizacja projektu przebiega prawidłowo, czyli monitoringu projektu.

Wdrażanie strategii również musi być monitorowane w celu zapewnienia realizacji wszystkich priorytetów i harmonogramów zadań oraz wykrycia ewentualnych nieprawidłowości procesu. Dlatego każdy cel operacyjny zawiera w swojej treści kwantyfikowane wskaźniki pomiaru postępu wdrożenia – pozostawione do wyboru twórcy konkretnego projektu.

Spis tabel

Tabela 1. Wykaz jednostek organizacyjnych i pomocniczych Gminy Piątnica w 2015 roku .	14
Tabela 2. Wskaźniki statystyczne Gminy Piątnica w latach 2010 – 2013	15
Tabela 3. Wybrane dane demograficzne Gminy Piątnica w 2013 roku	17
Tabela 4. Liczba ludności w poszczególnych miejscowościach Gminy Piątnica	19
Tabela 5. Długość poszczególnych rodzajów dróg na obszarze Gminy Piątnica, na koniec 2014 r.	22
Tabela 6. Stacje uzdatniania wody w Gminie Piątnica w 2014 roku	25
Tabela 7. Podstawowe dane dotyczące kanalizacji sanitarnej w Gminie Piątnica w 2013 r. ..	26
Tabela 8. Odpady komunalne wytwarzane przez właścicieli nieruchomości Gminy Piątnica w 2014 roku	29
Tabela 9. Poziomy recyklingu i przygotowania do ponownego użyciu papieru, metalu, tworzyw sztucznych i szkła wyrażone w % do osiągnięcia przez gminy	30
Tabela 10. Dopuszczalny poziom masy odpadów komunalnych ulegających biodegradacji przekazywanych do składowania w stosunku do masy tych odpadów wytworzonych w 1995 r. [%]	30
Tabela 11. Zmieszane odpady komunalny w Gminie Piątnica zebrane w latach 2009 – 2013	31
Tabela 12. Łączne zasoby mieszkaniowe w Gminie Piątnica na tle sąsiadujących gmin wiejskich, za lata 2012 – 2013	32
Tabela 13. Własne zasoby mieszkaniowe Gminy Piątnica, w 2014 roku	34
Tabela 14. Obiekty i urządzenia użyteczności publicznej w Gminie Piątnica (bez szkół), w roku 2014	36
Tabela 15. Liczba dzieci pobierających naukę w szkołach podstawowych Gminy Piątnica, w roku szkolnym 2013/2014	37
Tabela 16. Nauczyciele zatrudnieni w szkołach podstawowych Gminy Piątnica, w roku szkolnym 2013/2014	39
Tabela 17. Liczba uczniów i nauczycieli w Publicznym Gimnazjum im. Ofiar Katynia w Piątnicy, w roku szkolnym 2013/2014	40
Tabela 18. Liczba urodzeń dzieci objętych obowiązkiem w Gminie Piątnica, w latach 2010 – 2014	41
Tabela 19. Planowana liczba uczniów szkół podstawowych Gminy Piątnica do roku 2020 ..	42
Tabela 20. Planowana łączna liczba uczniów w Publicznym Gimnazjum im. Ofiar Katynia w Piątnicy do roku 2020	43
Tabela 21. Procentowy udział osób korzystających z pomocy społecznej w stosunku do ogółu mieszkańców gminy w latach 2013 – 2014	46
Tabela 22. Podmioty gospodarki narodowej według kryterium sektorów własności i klas wielkości prowadzących działalność gospodarczą na terenie Gminy Piątnica, w latach 2012 – 2014	58
Tabela 23. Podmioty gospodarki narodowej w Gminie Piątnica, w rejestrze Regon w 2013 r.	60
Tabela 24. Struktura zasiewów i zbioru płodów rolnych w Gminie Piątnica, w roku 2014 ..	62
Tabela 25. Klasy bonitacyjne gleb w Gminie Piątnica	65

Tabela 26. Ilość skupionego mleka oraz liczba dostawców Okręgowej Spółdzielni Mleczarskiej z terenu Gminy Piątnica, za lata 2012 – 2014	66
Tabela 27. Dochody i wydatki Gminy Piątnica za lata 2011 – 2014	67
Tabela 28. Struktura wykonania wydatków budżetowych Gminy Piątnica w roku 2014	68
Tabela 29. Wieloletnia prognoza finansowa Gminy Piątnica na lata 2015 – 2020	69
Tabela 30. Informacja o relacji dochodów do zadłużenia w budżecie Gminy Piątnica, o której mowa w art. 243 ustawy z dnia 27 sierpnia 2009 r. o finansach publicznych, w latach 2015-2018.....	72
Tabela 31. Średnia ocen sondażu diagnostycznego badającego wybrane elementy jakości życia mieszkańców Gminy Piątnica, w opinii respondentów	78
Tabela 32. Analiza metodą SWOT Gminy Piątnica	81
Tabela 33. Działania Celu Strategicznego A. „Infrastruktura techniczna”	86
Tabela 34. Działania Celu Strategicznego B. „Innowacyjna przedsiębiorczość”	87
Tabela 35. Działania Celu Strategicznego C. „Konkurencyjne rolnictwo”	88
Tabela 36. Działania Celu Strategicznego D. „Rozwój oświaty gminnej”	89
Tabela 37. Działania Celu Strategicznego E. „Społeczeństwo obywatelskie”	90
Tabela 38. Harmonogram działań we wdrażaniu strategii rozwoju Gminy Piątnica.....	92

Spis wykresów

Wykres 1. Migracje ludności w Gminie Piątnica w okresie 2009 – 2013	17
Wykres 2. Ludność Gminy Piątnica według płci i wieku w 2013 r.	18
Wykres 3. Liczba ludności w poszczególnych miejscowościach Gminy Piątnica (stan na 31.12.2014 r.)	20
Wykres 4. Liczba gospodarstw rolnych w poszczególnych miejscowościach Gminy Piątnica (stan na 31.12.2014 r.).....	21
Wykres 5. Rodzaje nawierzchni na drogach powiatowych i gminnych publicznych na obszarze Gminy Piątnica, na koniec 2014	23
Wykres 6. Zasoby mieszkaniowe w Gminie Piątnica na tle sąsiadujących gmin wiejskich, za lata 2012 – 2013	33
Wykres 7. Liczba dzieci pobierających naukę w szkołach podstawowych Gminy Piątnica, w roku szkolnym 2013/2014.....	38
Wykres 8. Nauczyciele w szkołach podstawowych Gminy Piątnica, w roku szkolnym 2013/2014.....	39
Wykres 9. Liczba uczniów i nauczycieli w Publicznym Gimnazjum im. Ofiar Katynia w Piątnicy, w roku szkolnym 2013/2014.....	40
Wykres 10. Liczba urodzeń dzieci w latach 2010 – 2014, które zostaną objęte obowiązkiem szkolnym w Gminie Piątnica.....	41
Wykres 11. Planowana liczba uczniów szkół podstawowych Gminy Piątnica do roku 2020 .	42
Wykres 12. Planowany przyrost liczby uczniów szkół podstawowych w Gminie Piątnica, w latach 2014 – 2020	43

Wykres 13. Planowana łączna liczba uczniów w Publicznym Gimnazjum im. Ofiar Katynia w Piątnicy do roku 2020.....	44
Wykres 14. Powody udzielania świadczeń z pomocy społecznej w Gminie Piątnica, w latach 2013 – 2014.....	47
Wykres 15. Podmioty gospodarki narodowej według kryterium sektorów własności i klas wielkości prowadzących działalność gospodarczą na terenie Gminy Piątnica, w latach 2012 – 2014.....	59
Wykres 16. Powierzchnia zasiewów i struktura zbioru płodów rolnych w Gminie Piątnica, w roku 2014.....	63
Wykres 17. Roczne przyrosty skupionego mleka w porównaniu z rocznymi przyrostami liczby dostawców Okręgowej Spółdzielni Mleczarskiej z terenu Gminy Piątnica, za lata 2012 – 2014.....	66
Wykres 18. Struktura wykonania dochodów budżetowych Gminy Piątnica w roku 2014.....	67
Wykres 19. Wieloletnia prognoza finansowa Gminy Piątnica na lata 2015 – 2020.....	70
Wykres 20. Ocena stanu elementów infrastruktury technicznej Gminy Piątnica w opinii respondentów	74
Wykres 21. Ocena wybranych elementów stanu uwarunkowań rozwoju społeczno-gospodarczego na terenie Gminy Piątnica, w opinii respondentów.....	75
Wykres 22. Ocena stanu kultury i oświaty na terenie Gminy Piątnica, w opinii respondentów	76
Wykres 23. Ocena wybranych elementów jakości życia w obszarze turystyki, w opinii respondentów	77
Wykres 24. Obszary interwencji inwestycyjnych w Gminie Piątnica do roku 2020, w opinii respondentów sondażu diagnostycznego	80
Wykres 25. Cele nadrzędne oraz cele strategiczne rozwoju Gminy Piątnica w latach 2015 – 2020.....	85



Formularz zgłaszania uwag i wniosków do projektu Strategii Rozwoju Gminy Piątnica na lata 2015 – 2020

1. Informacja o zgłaszającym

Imię i nazwisko	
Nazwa instytucji (jeżeli dotyczy)	
Adres do korespondencji / email	
Telefon	

Właściwie proszę zaznaczyć stawiając znak „X” w odpowiedniej kratce:

- Przedsiębiorca
- Rolnik
- Osoba fizyczna nie prowadząca gospodarstwa rolnego ani też przedsiębiorstwa
- Organizacja pozarządowa
- Jednostka organizacyjna Gminy Piątnica

Uwagi w ramach konsultacji będą przyjmowane wyłącznie na niniejszym formularzu. Konieczne jest wypełnienie punktu 1.

Wypełniony formularz prosimy przesłać pocztą elektroniczną na adres: ugpiatnica@doc.pl. W tytule maila prosimy wpisać „Konsultacje społeczne w ramach strategii rozwoju Gminy Piątnica”. Formularz można także przesłać listem zwykłym na adres: Urząd Gminy Piątnica, 18-421 Piątnica, ul. Stawiskowska 53 lub dostarczyć bezpośrednio do sekretariatu urzędu (pok. 12, I piętro).

2. Zgłaszane uwagi do projektu Strategii Rozwoju Gminy Piątница na lata 2015 – 2020

Lp.	Zapis w projekcie dokumentu do którego odnosi się uwaga (rozdział/punkt /strona)	Propozycja zmiany	Uzasadnienie
1			
2			
3			
4			
5			