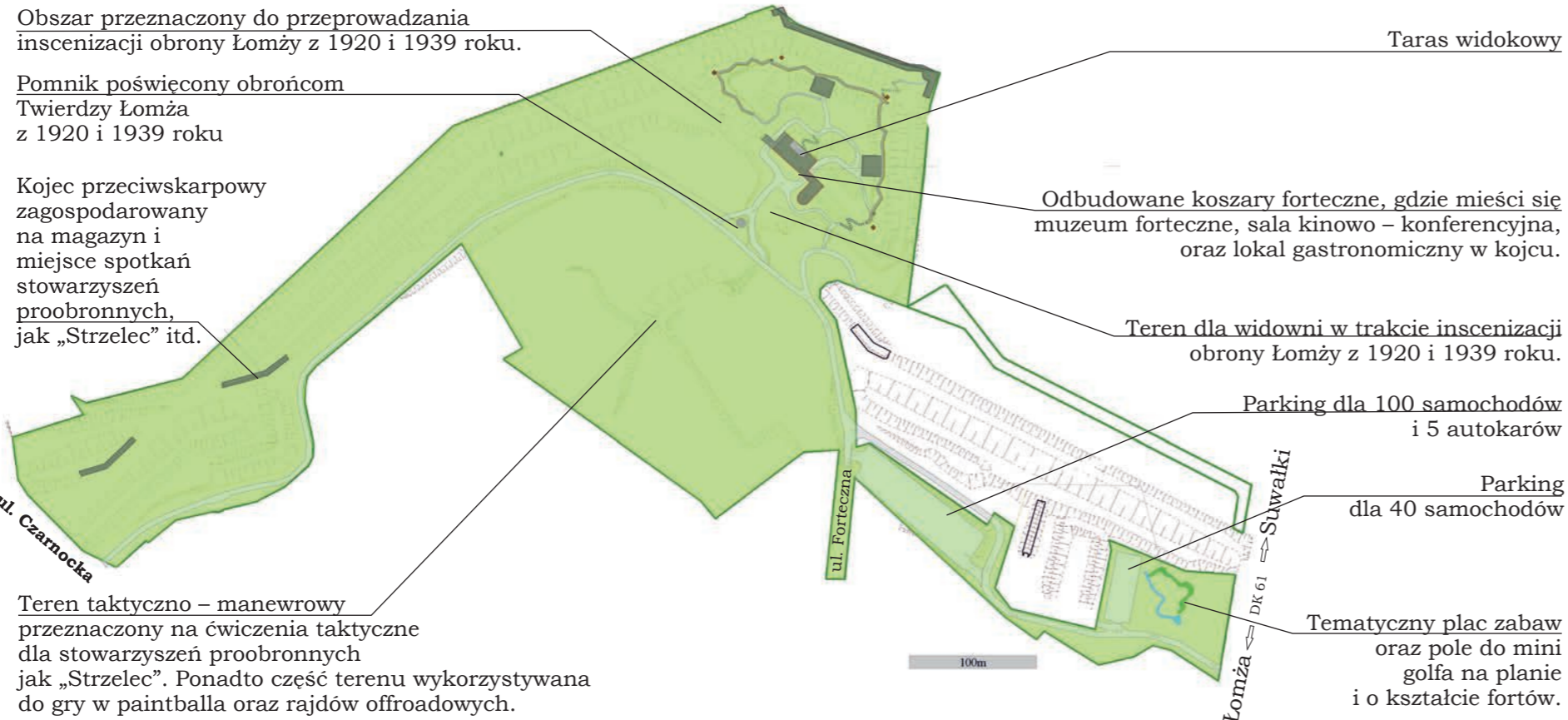
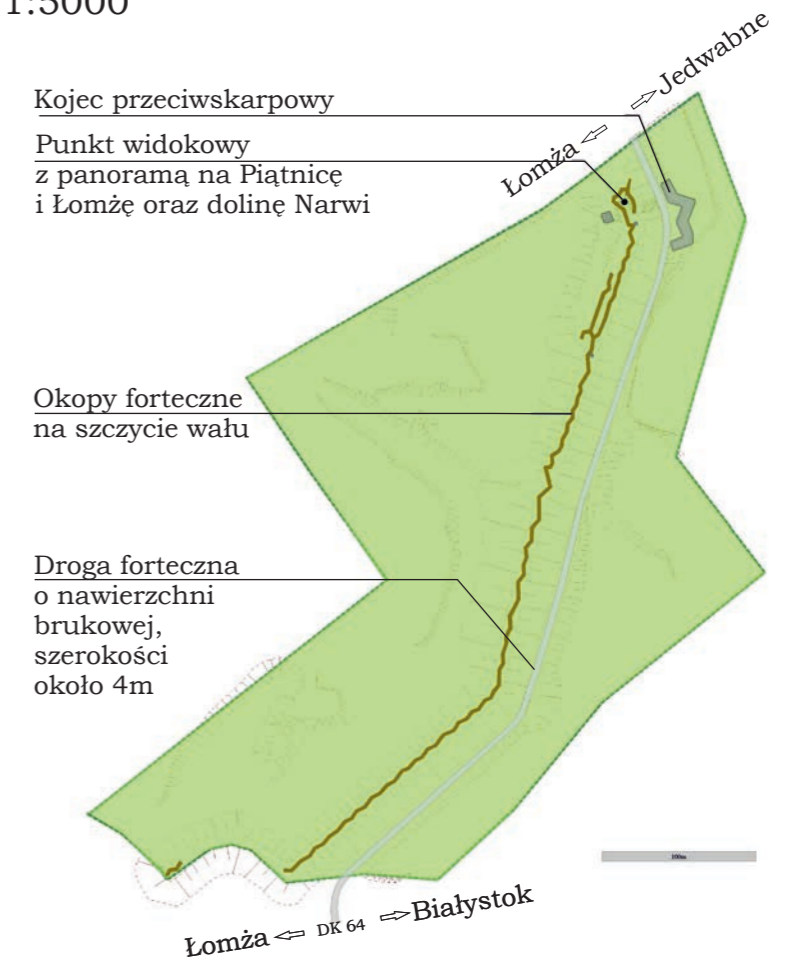


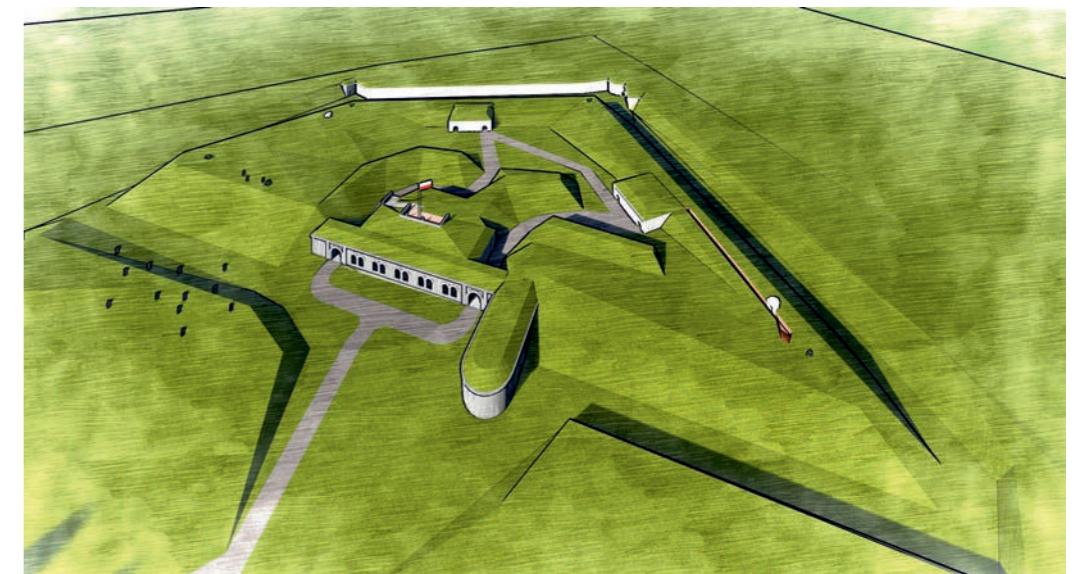


Plan zagospodarowania terenu FORT III
skala 1:5000



Plan zagospodarowania terenu FORT II
skala 1:5000

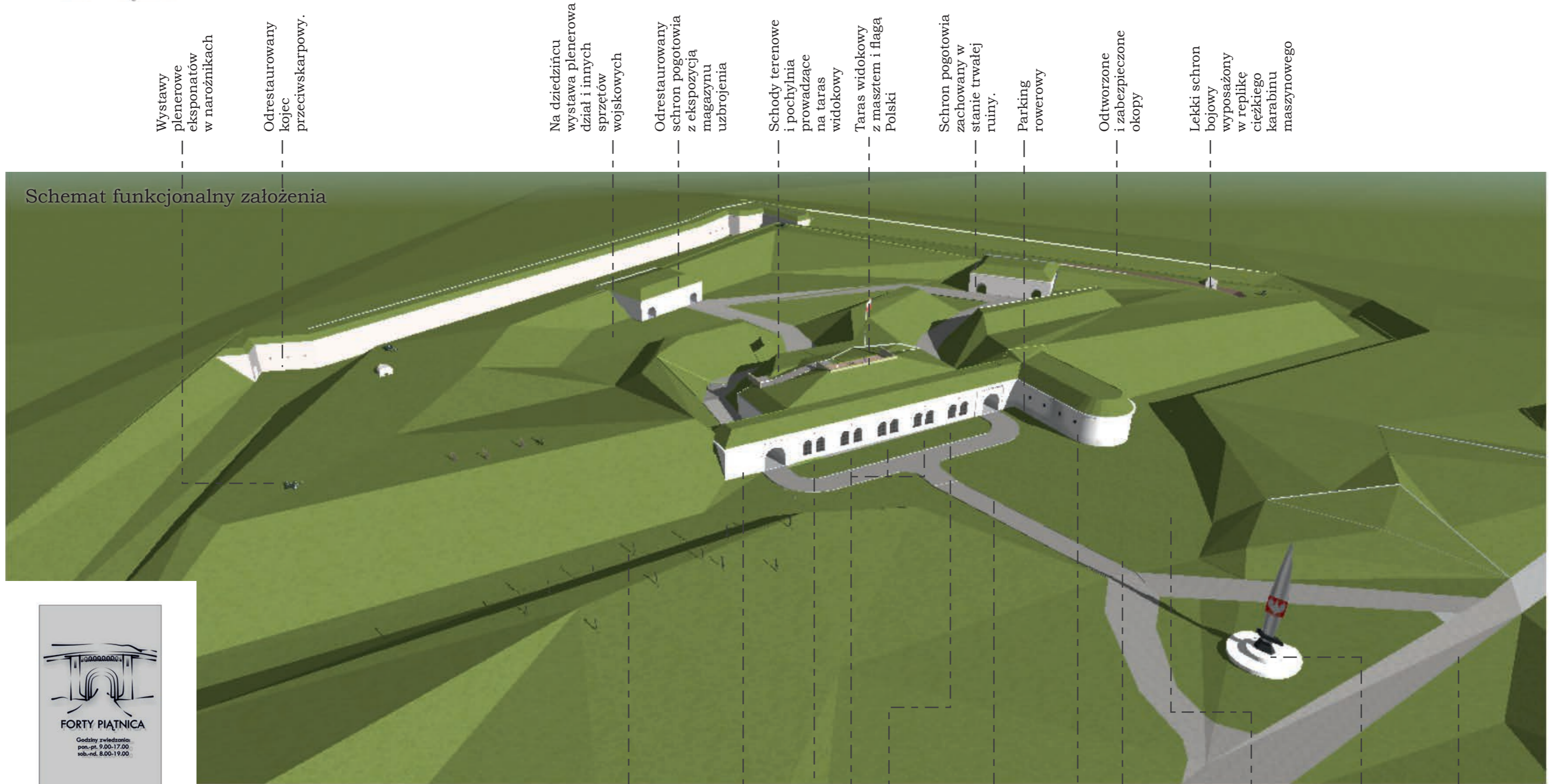


Rysunki pogłądowe założenia





Koncepcja architektoniczno-urbanistyczna na zagospodarowanie terenu fortów carskich w Gminie Piątnica



- Wystawy plenerowe eksponatów w narożnikach
- Odrestaurowany kojec przeciwskarpowy.
- Na dziedzińcu wystawa plenerowa dział i innych sprzętów wojskowych
- Odrestaurowany schron pogotowia z ekspozycją magazynu uzbrojenia
- Schody terenowe i pochylnia prowadzące na taras widokowy
- Taras widokowy z masztem i flagą Polski
- Schron pogotowia zachowany w stanie trwałej ruiny.
- Parking rowerowy
- Odtworzone i zabezpieczone okopy
- Lekki schron bojowy wyposażony w replikę ciężkiego karabinu maszynowego

Schemat funkcjonalny założenia



Godziny zwiedzania:
pon.-pt. 9.00-17.00
sob.-nd. 8.00-19.00

Rys.1. Wolnostojąca tablica informacyjna z piaskowanego szkła, ustawiona przy wejściu do fortów, zawierająca proponowane logo obiektu. Podobne tablice (także mniejsze umieszczone na ścianach) zaplanowano wzdłuż całej trasy zwiedzania. Zawierają one nazwy obiektów, mapy, wskaźwać kierunek zwiedzania.

Obszar przeznaczony do przeprowadzenia inscenizacji obrony Łomży w 1920 i 1939 roku

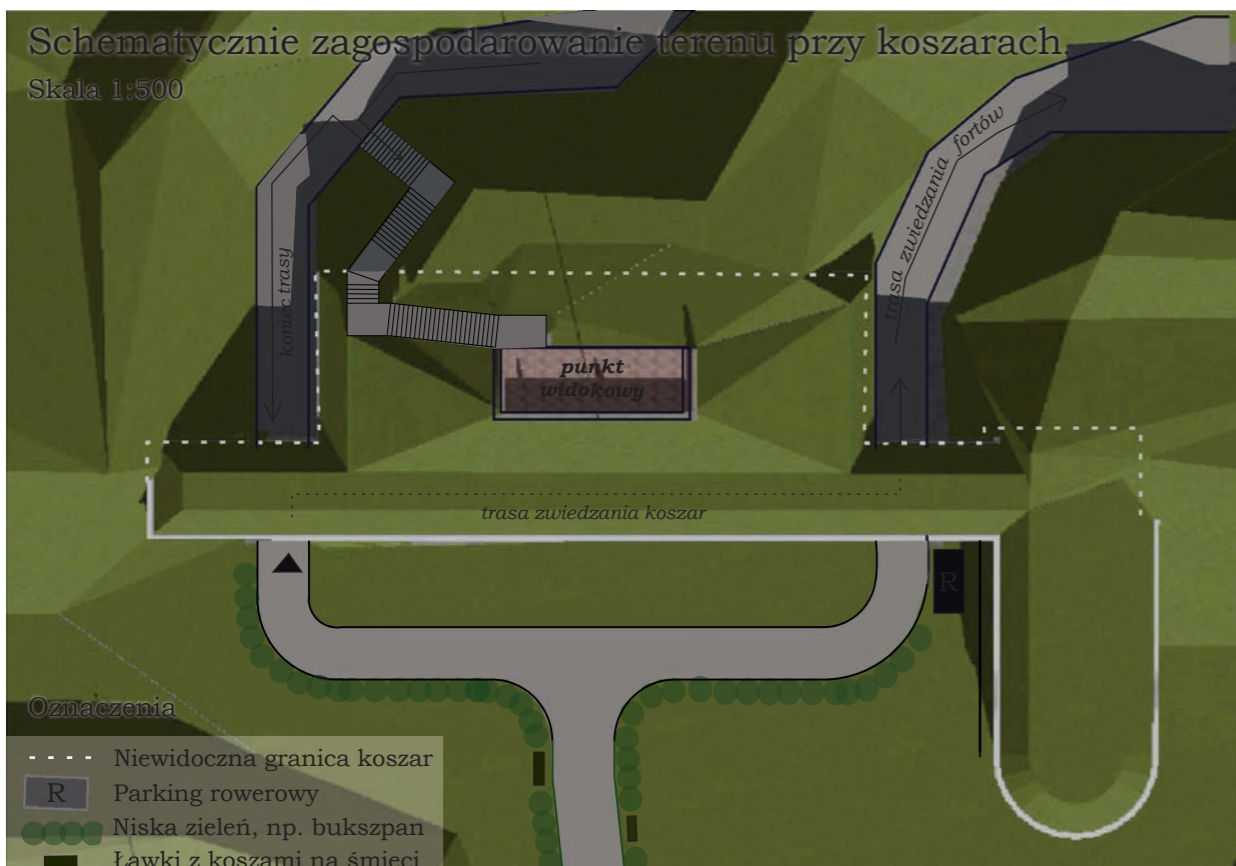
Stróżówka, kasa biletowa
Pomieszczenia administracji, toalety i szatnie
Pomieszczenia muzealne
Sala kinowo-konferencyjna
Osiowo poprowadzona, brukowana droga z oświetleniem punktowym, ławkami i niską zielenią
Odbudowana kaponiera
szyjowa z miejscem na sanitariaty i gastronomię
Tablica informacyjna (Rys.1.)

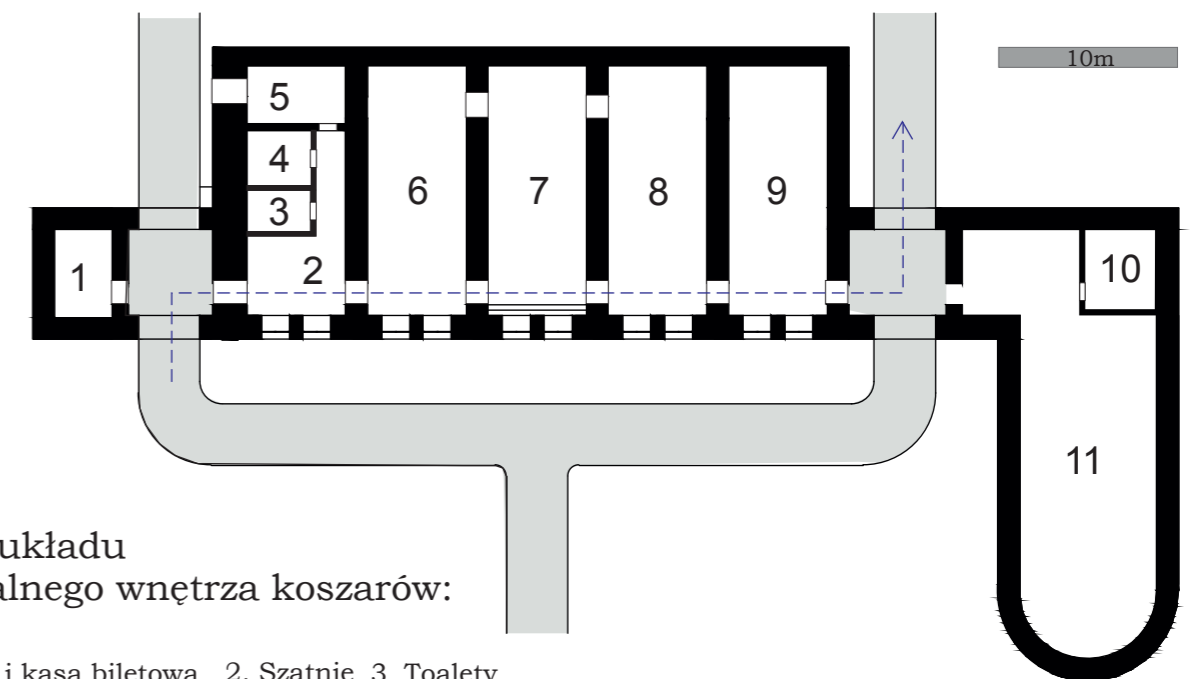

Teren dla widowni w trakcie inscenizacji obrony Łomży w 1920 i 1939 roku

Pomnik poświęcony obrońcom Twierdzy Łomża z 1920 i 1939 roku

W otoczeniu pomnika znajdują się ławki i niska zieleń

Rekonstrukcja koszarów szyjowych





Schemat układu funkcjonalnego wnętrza koszarów:

- 1. Stróżówka i kasa biletowa 2. Szatnie 3. Toalety
- 4. Pomieszczenie administracyjno - socjalne 5. Pomieszczenie socjalne
- 6. Sala muzealna "historia budowy fortów" 7. Sala muzealna "obrona Twierdzy Łomża 1920"
- 8. Sala muzealna "II Wojna Światowa" 9. Sala kinowo - konferencyjna 10. Toalety 11. Restauracja

Zagospodarowanie dziedzińca fortecznego pomiędzy schronami pogotowia bojowego. W tle widok na odrestaurowany północny schron pogotowia bojowego. Wewnątrz znajduje się ekspozycja magazynu ze sprzętem bojowym i wejście do poterny.



Wschodnie wyjście z kojca przeciwskarpowego. Droga z niego prowadzi dalej schodami na szczyt wału.



Odrestaurowany lekki schron bojowy wraz z umocnionymi okopami. Wewnątrz znajduje się replika ciężkiego karabinu maszynowego.



Wschodni schron pogotowia bojowego zachowany został w stanie trwałej ruiny jako świadek historii.




Widok od strony wschodniego schronu pogotowia bojowego w kierunku koszar na początek trasy zwiedzania.





Wyjście z poterny do dolnej kondygnacji kojca przeciwskarpowego. Ściany zostaną oczyszczone, zostanie wprowadzone oświetlenie punktowe i liniowe w posadzce. Nowoczesna klatka schodowa nawiązuje konstrukcją do jej historycznego poprzednika, jednak jej styl wskazuje na upływ czasu.



Parking pomiędzy strzelnicą a ul. Forteczną na 100 samochodów osobowych i 5 autokarów. Nawierzchnia została wykonana z betonowych płyt ażurowych, aby zachować powierzchnię częściowo biologicznie czynną.



Propozycja aranżacji wnętrza: szafy muzealne na eksponaty
źródło: Texas Civil War Museum, www.tripadvisor.com



Propozycja aranżacji wnętrza: szafy muzealne na eksponaty
źródło: Missouri Civil War Museum, mcwm.org



Propozycja aranżacji wnętrza: urządzenia interaktywne
źródło: <http://www.blooloop.com/>